



РЕСПУБЛИКА ДАГЕСТАН
АДМИНИСТРАЦИЯ МУНИЦИПАЛЬНОГО РАЙОНА
«ЛАКСКИЙ РАЙОН»

Ул. Сурхайхана, д.21, Республика Дагестан, Лакский район, с. Кумух 368360,
тел. 8(267) 2-42-02, факс 2-42-72, e-mail: Lakadm@rambler.ru; Lakskijrajon@e-dag.ru, http:// www.gazikumuh.ru

РАСПОРЯЖЕНИЕ
от 11 июля 2024 г. №180-р

О внесении изменений в распоряжение
администрации муниципального района «Лакский район»
от 11 марта 2024 № 57-р

Рассмотрев заявление общества с ограниченной ответственностью (далее - ООО) «Газпром газификация» от 25.06.2024 № 900/10214, руководствуясь Федеральным законом от 06.10.2003 №131-ФЗ «Об общих принципах организации местного самоуправления в Российской Федерации»:

Внести изменения в распоряжение администрации муниципального района «Лакский район» от 11.03.2024 №57-р «Об установлении публичного сервитута в отношении земель и земельных участков в целях строительства и эксплуатации линейного объекта «Распределительный газопровод в н.п. Багикла Лакского района Республики Дагестан» в части определения границ публичного сервитута:

- границы публичного сервитута определить в соответствии с приложением к настоящему распоряжению;
- в остальной части оставить указанный муниципальный правовой акт без изменения.

2. Опубликовать настоящее распоряжение в районной газете «Заря» и на официальном сайте администрации муниципального района «Лакский район» Республики Дагестан в информационно-телекоммуникационной сети интернет согласно Уставу муниципального района «Лакский район».

3. Направить копию настоящего распоряжения в Управление Федеральной службы государственной регистрации, кадастра и картографии по Республике Дагестан.

4. Контроль за исполнение настоящего распоряжения возложить на заместителя главы администрации МР «Лакский район» Куннуева А.М.

5. Настоящее распоряжение вступает в законную силу после его официального опубликования (обнародования).

Глава администрации
МР «Лакский район»



Ю.Г. Магомедов

ГРАФИЧЕСКОЕ ОПИСАНИЕ

местоположения границ населенных пунктов, территориальных зон, особо охраняемых природных территорий, зон с особыми условиями использования территории

Публичный сервитут в отношении земель и земельных участков в целях строительства и эксплуатации линейного объекта «Распределительный газопровод в н.п. Багикла Лакского района Республики Дагестан

(наименование объекта, местоположение границ которого описано (далее - объект))

Раздел 1

Сведения об объекте

№ п/п	Характеристики объекта	Описание характеристик
1	2	3
1.	Местоположение объекта	Республика Дагестан, м.р-н Лакский, с.п сельсовет Куминский
2.	Площадь объекта +/- величина погрешности определения площади (Р +/- Дельта Р)	39178 +/- 69 м ²
3.	Иные характеристики объекта	Публичный сервитут в отношении земель и земельных участков в целях строительства и эксплуатации линейного объекта "Распределительный газопровод в н.п. Багикла Лакского района Республики Дагестан", в соответствии с пунктом 1 статьи 39.37 Земельного Кодекса Российской Федерации, сроком на 10 лет в пользу общества с ограниченной ответственностью "Газпром газификация" (ОГРН 1217800107744, ИНН 7813655197, юридический и фактический адрес: 194044, г. Санкт-Петербург, вн.тер.г. Муниципальный округ Сампсониевское, пр-кт Большой Сампсониевский, д.60, литера А. Телефон: +7 (812) 613-33-00. Электронная почта: info@eoggazprom.ru)

Раздел 2

Сведения о местоположении границ объекта

1. Система координат -

2. Сведения о характерных точках границ объекта

Обозначение характерных точек границ	Координаты, м		Метод определения координат характерной точки	Средняя квадратическая погрешность положения характерной точки (Mt), м	Описание обозначения точки на местности (при наличии)
	X	Y			
1	2	3	4	5	6
-	-	-	-	-	-

3. Сведения о характерных точках части (частей) границы объекта

Обозначение характерных точек части границы	Координаты, м		Метод определения координат характерной точки	Средняя квадратическая погрешность положения характерной точки (Mt), м	Описание обозначения точки на местности (при наличии)
	X	Y			
1	2	3	4	5	6
-	-	-	-	-	-

Раздел 3

Сведения о местоположении измененных (уточненных) границ объекта

1. Система координат МСК-05, зона 1

2. Сведения о характерных точках границ объекта

Обозначение характерных точек границ	Существующие координаты, м		Измененные (уточненные) координаты, м		Метод определения координат характерной точки	Средняя квадратическая погрешность положения характерной точки (M _t), м	Описание обозначения точки на местности (при наличии)
	X	Y	X	Y			
1	2	3	4	5	6	7	8
1	137287.47	319744.85	137287.47	319744.85	Аналитический метод	0.1	Закрепление отсутствует
2	137279.01	319775.09	137279.01	319775.09	Аналитический метод	0.1	Закрепление отсутствует
3	137272.49	319817.22	137272.49	319817.22	Аналитический метод	0.1	Закрепление отсутствует
4	137270.67	319897.77	137270.67	319897.77	Аналитический метод	0.1	Закрепление отсутствует
5	137281.68	319944.59	137281.68	319944.59	Аналитический метод	0.1	Закрепление отсутствует
6	137289.47	319972.68	137289.47	319972.68	Аналитический метод	0.1	Закрепление отсутствует
7	137343.13	320025.24	137343.13	320025.24	Аналитический метод	0.1	Закрепление отсутствует
8	137354.16	320042.52	137354.16	320042.52	Аналитический метод	0.1	Закрепление отсутствует
9	137363.12	320066.11	137363.12	320066.11	Аналитический метод	0.1	Закрепление отсутствует
10	137372.50	320079.59	137372.50	320079.59	Аналитический метод	0.1	Закрепление отсутствует
11	137377.87	320082.80	137377.87	320082.80	Аналитический метод	0.1	Закрепление отсутствует
12	137387.51	320082.75	137387.51	320082.75	Аналитический метод	0.1	Закрепление отсутствует
13	137387.75	320081.29	137387.75	320081.29	Аналитический метод	0.1	Закрепление отсутствует
14	137392.05	320056.76	137392.05	320056.76	Аналитический метод	0.1	Закрепление отсутствует
15	137395.46	320046.13	137395.46	320046.13	Аналитический метод	0.1	Закрепление отсутствует
16	137399.04	320036.25	137399.04	320036.25	Аналитический метод	0.1	Закрепление отсутствует
17	137403.65	320031.27	137403.65	320031.27	Аналитический метод	0.1	Закрепление отсутствует
18	137406.59	320029.40	137406.59	320029.40	Аналитический метод	0.1	Закрепление отсутствует
19	137409.21	320028.64	137409.21	320028.64	Аналитический метод	0.1	Закрепление отсутствует
20	137414.85	320028.56	137414.85	320028.56	Аналитический метод	0.1	Закрепление отсутствует
21	137419.10	320030.13	137419.10	320030.13	Аналитический метод	0.1	Закрепление отсутствует
22	137438.66	320048.53	137438.66	320048.53	Аналитический метод	0.1	Закрепление отсутствует

2. Сведения о характерных точках границ объекта

Обозначение характерных точек границ	Существующие координаты, м		Измененные (уточненные) координаты, м		Метод определения координат характерной точки	Средняя квадратическая погрешность положения характерной точки (Mt), м	Описание обозначения точки на местности (при наличии)
	X	Y	X	Y			
1	2	3	4	5	6	7	8
23	137493.03	320073.97	137493.03	320073.97	Аналитический метод	0.1	Закрепление отсутствует
24	137499.70	320078.27	137499.70	320078.27	Аналитический метод	0.1	Закрепление отсутствует
25	137506.15	320080.94	137506.15	320080.94	Аналитический метод	0.1	Закрепление отсутствует
26	137515.35	320088.82	137515.35	320088.82	Аналитический метод	0.1	Закрепление отсутствует
27	137534.48	320111.15	137534.48	320111.15	Аналитический метод	0.1	Закрепление отсутствует
28	137576.05	320139.02	137576.05	320139.02	Аналитический метод	0.1	Закрепление отсутствует
29	137597.00	320165.70	137597.00	320165.70	Аналитический метод	0.1	Закрепление отсутствует
30	137631.52	320185.33	137631.52	320185.33	Аналитический метод	0.1	Закрепление отсутствует
31	137663.28	320203.32	137663.28	320203.32	Аналитический метод	0.1	Закрепление отсутствует
32	137664.43	320204.92	137664.43	320204.92	Аналитический метод	0.1	Закрепление отсутствует
33	137663.42	320206.77	137663.42	320206.77	Аналитический метод	0.1	Закрепление отсутствует
34	137661.61	320208.15	137661.61	320208.15	Аналитический метод	0.1	Закрепление отсутствует
35	137594.01	320169.09	137594.01	320169.09	Аналитический метод	0.1	Закрепление отсутствует
36	137572.96	320142.28	137572.96	320142.28	Аналитический метод	0.1	Закрепление отсутствует
37	137561.07	320134.00	137561.07	320134.00	Аналитический метод	0.1	Закрепление отсутствует
38	137560.62	320134.78	137560.62	320134.78	Аналитический метод	0.1	Закрепление отсутствует
39	137570.34	320152.83	137570.34	320152.83	Аналитический метод	0.1	Закрепление отсутствует
40	137576.03	320163.72	137576.03	320163.72	Аналитический метод	0.1	Закрепление отсутствует
41	137575.97	320172.57	137575.97	320172.57	Аналитический метод	0.1	Закрепление отсутствует
42	137571.74	320173.79	137571.74	320173.79	Аналитический метод	0.1	Закрепление отсутствует
43	137568.38	320160.69	137568.38	320160.69	Аналитический метод	0.1	Закрепление отсутствует
44	137566.25	320154.61	137566.25	320154.61	Аналитический метод	0.1	Закрепление отсутствует
45	137554.73	320134.36	137554.73	320134.36	Аналитический метод	0.1	Закрепление отсутствует
46	137549.11	320128.43	137549.11	320128.43	Аналитический метод	0.1	Закрепление отсутствует
47	137532.28	320115.76	137532.28	320115.76	Аналитический метод	0.1	Закрепление отсутствует

2. Сведения о характерных точках границ объекта

Обозначение характерных точек границ	Существующие координаты, м		Измененные (уточненные) координаты, м		Метод определения координат характерной точки	Средняя квадратическая погрешность положения характерной точки (M _t), м	Описание обозначения точки на местности (при наличии)
	X	Y	X	Y			
1	2	3	4	5	6	7	8
48	137514.73	320099.17	137514.73	320099.17	Аналитический метод	0.1	Закрепление отсутствует
49	137508.19	320089.11	137508.19	320089.11	Аналитический метод	0.1	Закрепление отсутствует
50	137507.22	320088.45	137507.22	320088.45	Аналитический метод	0.1	Закрепление отсутствует
51	137506.31	320089.68	137506.31	320089.68	Аналитический метод	0.1	Закрепление отсутствует
52	137508.69	320103.63	137508.69	320103.63	Аналитический метод	0.1	Закрепление отсутствует
53	137507.00	320144.42	137507.00	320144.42	Аналитический метод	0.1	Закрепление отсутствует
54	137508.57	320160.06	137508.57	320160.06	Аналитический метод	0.1	Закрепление отсутствует
55	137509.77	320184.37	137509.77	320184.37	Аналитический метод	0.1	Закрепление отсутствует
56	137538.94	320214.18	137538.94	320214.18	Аналитический метод	0.1	Закрепление отсутствует
57	137613.68	320295.78	137613.68	320295.78	Аналитический метод	0.1	Закрепление отсутствует
58	137628.00	320320.73	137628.00	320320.73	Аналитический метод	0.1	Закрепление отсутствует
59	137660.99	320358.67	137660.99	320358.67	Аналитический метод	0.1	Закрепление отсутствует
60	137688.28	320386.33	137688.28	320386.33	Аналитический метод	0.1	Закрепление отсутствует
61	137738.18	320420.19	137738.18	320420.19	Аналитический метод	0.1	Закрепление отсутствует
62	137805.86	320462.75	137805.86	320462.75	Аналитический метод	0.1	Закрепление отсутствует
63	137841.51	320497.98	137841.51	320497.98	Аналитический метод	0.1	Закрепление отсутствует
64	137870.80	320523.55	137870.80	320523.55	Аналитический метод	0.1	Закрепление отсутствует
65	137891.08	320535.02	137891.08	320535.02	Аналитический метод	0.1	Закрепление отсутствует
66	137967.45	320585.52	137967.45	320585.52	Аналитический метод	0.1	Закрепление отсутствует
67	137977.38	320595.65	137977.38	320595.65	Аналитический метод	0.1	Закрепление отсутствует
68	137991.89	320618.36	137991.89	320618.36	Аналитический метод	0.1	Закрепление отсутствует
69	137998.12	320622.12	137998.12	320622.12	Аналитический метод	0.1	Закрепление отсутствует
70	138010.55	320630.88	138010.55	320630.88	Аналитический метод	0.1	Закрепление отсутствует
71	138058.85	320682.38	138058.85	320682.38	Аналитический метод	0.1	Закрепление отсутствует
72	138075.46	320695.39	138075.46	320695.39	Аналитический метод	0.1	Закрепление отсутствует

2. Сведения о характерных точках границ объекта

Обозначение характерных точек границ	Существующие координаты, м		Измененные (уточненные) координаты, м		Метод определения координат характерной точки	Средняя квадратическая погрешность положения характерной точки (Мт), м	Описание обозначения точки на местности (при наличии)
	X	Y	X	Y			
1	2	3	4	5	6	7	8
73	138112.47	320715.46	138112.47	320715.46	Аналитический метод	0.1	Закрепление отсутствует
74	138122.43	320728.17	138122.43	320728.17	Аналитический метод	0.1	Закрепление отсутствует
75	138137.53	320743.93	138137.53	320743.93	Аналитический метод	0.1	Закрепление отсутствует
76	138157.39	320763.62	138157.39	320763.62	Аналитический метод	0.1	Закрепление отсутствует
77	138162.29	320768.24	138162.29	320768.24	Аналитический метод	0.1	Закрепление отсутствует
78	138203.86	320798.09	138203.86	320798.09	Аналитический метод	0.1	Закрепление отсутствует
79	138226.69	320830.23	138226.69	320830.23	Аналитический метод	0.1	Закрепление отсутствует
80	138253.75	320865.78	138253.75	320865.78	Аналитический метод	0.1	Закрепление отсутствует
81	138265.63	320877.48	138265.63	320877.48	Аналитический метод	0.1	Закрепление отсутствует
82	138274.30	320897.12	138274.30	320897.12	Аналитический метод	0.1	Закрепление отсутствует
83	138276.98	320913.45	138276.98	320913.45	Аналитический метод	0.1	Закрепление отсутствует
84	138283.75	320927.87	138283.75	320927.87	Аналитический метод	0.1	Закрепление отсутствует
85	138291.63	320936.54	138291.63	320936.54	Аналитический метод	0.1	Закрепление отсутствует
86	138304.48	320952.83	138304.48	320952.83	Аналитический метод	0.1	Закрепление отсутствует
87	138319.43	320969.26	138319.43	320969.26	Аналитический метод	0.1	Закрепление отсутствует
88	138341.04	320987.75	138341.04	320987.75	Аналитический метод	0.1	Закрепление отсутствует
89	138355.98	320999.79	138355.98	320999.79	Аналитический метод	0.1	Закрепление отсутствует
90	138372.99	321017.78	138372.99	321017.78	Аналитический метод	0.1	Закрепление отсутствует
91	138392.82	321033.64	138392.82	321033.64	Аналитический метод	0.1	Закрепление отсутствует
92	138396.99	321036.35	138396.99	321036.35	Аналитический метод	0.1	Закрепление отсутствует
93	138394.98	321039.89	138394.98	321039.89	Аналитический метод	0.1	Закрепление отсутствует
94	138403.61	321045.47	138403.61	321045.47	Аналитический метод	0.1	Закрепление отсутствует
95	138413.10	321049.84	138413.10	321049.84	Аналитический метод	0.1	Закрепление отсутствует
96	138411.45	321054.73	138411.45	321054.73	Аналитический метод	0.1	Закрепление отсутствует
97	138382.12	321053.62	138382.12	321053.62	Аналитический метод	0.1	Закрепление отсутствует

2. Сведения о характерных точках границ объекта							
Обозначение характерных точек границ	Существующие координаты, м		Измененные (уточненные) координаты, м		Метод определения координат характерной точки	Средняя квадратическая погрешность положения характерной точки (Mt), м	Описание обозначения точки на местности (при наличии)
	X	Y	X	Y			
1	2	3	4	5	6	7	8
98	138382.20	321050.96	138382.20	321050.96	Аналитический метод	0.1	Закрепление отсутствует
99	138303.40	321047.54	138303.40	321047.54	Аналитический метод	0.1	Закрепление отсутствует
100	138303.38	321050.00	138303.38	321050.00	Аналитический метод	0.1	Закрепление отсутствует
101	138299.41	321049.83	138299.41	321049.83	Аналитический метод	0.1	Закрепление отсутствует
102	138281.64	321069.24	138281.64	321069.24	Аналитический метод	0.1	Закрепление отсутствует
103	138288.01	321075.72	138288.01	321075.72	Аналитический метод	0.1	Закрепление отсутствует
104	138277.51	321091.00	138277.51	321091.00	Аналитический метод	0.1	Закрепление отсутствует
105	138268.12	321092.35	138268.12	321092.35	Аналитический метод	0.1	Закрепление отсутствует
106	138256.99	321094.71	138256.99	321094.71	Аналитический метод	0.1	Закрепление отсутствует
107	138247.01	321088.21	138247.01	321088.21	Аналитический метод	0.1	Закрепление отсутствует
108	138233.52	321108.93	138233.52	321108.93	Аналитический метод	0.1	Закрепление отсутствует
109	138209.63	321133.73	138209.63	321133.73	Аналитический метод	0.1	Закрепление отсутствует
110	138209.90	321144.79	138209.90	321144.79	Аналитический метод	0.1	Закрепление отсутствует
111	138209.40	321145.19	138209.40	321145.19	Аналитический метод	0.1	Закрепление отсутствует
112	138209.52	321145.34	138209.52	321145.34	Аналитический метод	0.1	Закрепление отсутствует
113	138210.31	321166.90	138210.31	321166.90	Аналитический метод	0.1	Закрепление отсутствует
114	138206.09	321167.19	138206.09	321167.19	Аналитический метод	0.1	Закрепление отсутствует
115	138205.64	321153.78	138205.64	321153.78	Аналитический метод	0.1	Закрепление отсутствует
116	138204.52	321149.72	138204.52	321149.72	Аналитический метод	0.1	Закрепление отсутствует
117	138204.07	321148.24	138204.07	321148.24	Аналитический метод	0.1	Закрепление отсутствует
118	138198.75	321142.85	138198.75	321142.85	Аналитический метод	0.1	Закрепление отсутствует
119	138195.33	321146.19	138195.33	321146.19	Аналитический метод	0.1	Закрепление отсутствует
120	138175.71	321160.05	138175.71	321160.05	Аналитический метод	0.1	Закрепление отсутствует
121	138171.64	321159.62	138171.64	321159.62	Аналитический метод	0.1	Закрепление отсутствует
122	138168.07	321162.58	138168.07	321162.58	Аналитический метод	0.1	Закрепление отсутствует

2. Сведения о характерных точках границ объекта							
Обозначение характерных точек границ	Существующие координаты, м		Измененные (уточненные) координаты, м		Метод определения координат характерной точки	Средняя квадратическая погрешность положения характерной точки (M _t), м	Описание обозначения точки на местности (при наличии)
	X	Y	X	Y			
1	2	3	4	5	6	7	8
123	138168.84	321165.76	138168.84	321165.76	Аналитический метод	0.1	Закрепление отсутствует
124	138157.02	321173.33	138157.02	321173.33	Аналитический метод	0.1	Закрепление отсутствует
125	138115.95	321191.17	138115.95	321191.17	Аналитический метод	0.1	Закрепление отсутствует
126	138085.38	321203.04	138085.38	321203.04	Аналитический метод	0.1	Закрепление отсутствует
127	138075.06	321206.39	138075.06	321206.39	Аналитический метод	0.1	Закрепление отсутствует
128	138068.90	321208.43	138068.90	321208.43	Аналитический метод	0.1	Закрепление отсутствует
129	138040.03	321217.86	138040.03	321217.86	Аналитический метод	0.1	Закрепление отсутствует
130	138005.28	321229.73	138005.28	321229.73	Аналитический метод	0.1	Закрепление отсутствует
131	137980.11	321240.95	137980.11	321240.95	Аналитический метод	0.1	Закрепление отсутствует
132	137970.40	321241.88	137970.40	321241.88	Аналитический метод	0.1	Закрепление отсутствует
133	137950.48	321260.93	137950.48	321260.93	Аналитический метод	0.1	Закрепление отсутствует
134	137951.68	321263.64	137951.68	321263.64	Аналитический метод	0.1	Закрепление отсутствует
135	137892.97	321297.56	137892.97	321297.56	Аналитический метод	0.1	Закрепление отсутствует
136	137864.19	321313.38	137864.19	321313.38	Аналитический метод	0.1	Закрепление отсутствует
137	137820.59	321336.25	137820.59	321336.25	Аналитический метод	0.1	Закрепление отсутствует
138	137778.65	321358.29	137778.65	321358.29	Аналитический метод	0.1	Закрепление отсутствует
139	137774.53	321354.73	137774.53	321354.73	Аналитический метод	0.1	Закрепление отсутствует
140	137766.98	321358.82	137766.98	321358.82	Аналитический метод	0.1	Закрепление отсутствует
141	137767.23	321364.58	137767.23	321364.58	Аналитический метод	0.1	Закрепление отсутствует
142	137750.24	321374.32	137750.24	321374.32	Аналитический метод	0.1	Закрепление отсутствует
143	137726.71	321387.95	137726.71	321387.95	Аналитический метод	0.1	Закрепление отсутствует
144	137719.40	321392.47	137719.40	321392.47	Аналитический метод	0.1	Закрепление отсутствует
145	137693.05	321407.59	137693.05	321407.59	Аналитический метод	0.1	Закрепление отсутствует
146	137684.69	321412.70	137684.69	321412.70	Аналитический метод	0.1	Закрепление отсутствует
147	137676.26	321417.85	137676.26	321417.85	Аналитический метод	0.1	Закрепление отсутствует

2. Сведения о характерных точках границ объекта

Обозначение характерных точек границ	Существующие координаты, м		Измененные (уточненные) координаты, м		Метод определения координат характерной точки	Средняя квадратическая погрешность положения характерной точки (Мт), м	Описание обозначения точки на местности (при наличии)
	X	Y	X	Y			
1	2	3	4	5	6	7	8
148	137670.79	321408.25	137670.79	321408.25	Аналитический метод	0.1	Закрепление отсутствует
149	137674.04	321407.46	137674.04	321407.46	Аналитический метод	0.1	Закрепление отсутствует
150	137677.89	321405.27	137677.89	321405.27	Аналитический метод	0.1	Закрепление отсутствует
151	137679.18	321407.53	137679.18	321407.53	Аналитический метод	0.1	Закрепление отсутствует
152	137711.84	321388.89	137711.84	321388.89	Аналитический метод	0.1	Закрепление отсутствует
153	137709.57	321384.91	137709.57	321384.91	Аналитический метод	0.1	Закрепление отсутствует
154	137712.95	321382.96	137712.95	321382.96	Аналитический метод	0.1	Закрепление отсутствует
155	137713.65	321382.74	137713.65	321382.74	Аналитический метод	0.1	Закрепление отсутствует
156	137715.88	321386.58	137715.88	321386.58	Аналитический метод	0.1	Закрепление отсутствует
157	137741.97	321371.70	137741.97	321371.70	Аналитический метод	0.1	Закрепление отсутствует
158	137761.97	321356.24	137761.97	321356.24	Аналитический метод	0.1	Закрепление отсутствует
159	137818.70	321326.33	137818.70	321326.33	Аналитический метод	0.1	Закрепление отсутствует
160	137860.91	321307.10	137860.91	321307.10	Аналитический метод	0.1	Закрепление отсутствует
161	137879.17	321294.66	137879.17	321294.66	Аналитический метод	0.1	Закрепление отсутствует
162	137945.75	321257.63	137945.75	321257.63	Аналитический метод	0.1	Закрепление отсутствует
163	137969.81	321235.44	137969.81	321235.44	Аналитический метод	0.1	Закрепление отсутствует
164	137985.58	321225.56	137985.58	321225.56	Аналитический метод	0.1	Закрепление отсутствует
165	137997.71	321216.43	137997.71	321216.43	Аналитический метод	0.1	Закрепление отсутствует
166	137994.73	321205.36	137994.73	321205.36	Аналитический метод	0.1	Закрепление отсутствует
167	137992.29	321206.19	137992.29	321206.19	Аналитический метод	0.1	Закрепление отсутствует
168	137990.54	321199.93	137990.54	321199.93	Аналитический метод	0.1	Закрепление отсутствует
169	137998.10	321196.66	137998.10	321196.66	Аналитический метод	0.1	Закрепление отсутствует
170	138005.19	321218.73	138005.19	321218.73	Аналитический метод	0.1	Закрепление отсутствует
1	-	-	138038.12	321213.73	Аналитический метод	0.1	Закрепление отсутствует
2	-	-	138051.06	321206.97	Аналитический метод	0.1	Закрепление отсутствует

2. Сведения о характерных точках границ объекта

Обозначение характерных точек границ	Существующие координаты, м		Измененные (уточненные) координаты, м		Метод определения координат характерной точки	Средняя квадратическая погрешность положения характерной точки (Мт), м	Описание обозначения точки на местности (при наличии)
	X	Y	X	Y			
1	2	3	4	5	6	7	8
171	138076.65	321200.40	138076.65	321200.40	Аналитический метод	0.1	Закрепление отсутствует
172	138114.34	321187.07	138114.34	321187.07	Аналитический метод	0.1	Закрепление отсутствует
173	138154.67	321169.55	138154.67	321169.55	Аналитический метод	0.1	Закрепление отсутствует
174	138156.55	321167.95	138156.55	321167.95	Аналитический метод	0.1	Закрепление отсутствует
175	138157.46	321167.57	138157.46	321167.57	Аналитический метод	0.1	Закрепление отсутствует
176	138169.47	321157.16	138169.47	321157.16	Аналитический метод	0.1	Закрепление отсутствует
177	138174.27	321153.62	138174.27	321153.62	Аналитический метод	0.1	Закрепление отсутствует
178	138177.00	321152.34	138177.00	321152.34	Аналитический метод	0.1	Закрепление отсутствует
179	138192.61	321142.70	138192.61	321142.70	Аналитический метод	0.1	Закрепление отсутствует
180	138230.10	321106.12	138230.10	321106.12	Аналитический метод	0.1	Закрепление отсутствует
181	138245.72	321082.12	138245.72	321082.12	Аналитический метод	0.1	Закрепление отсутствует
182	138251.57	321079.30	138251.57	321079.30	Аналитический метод	0.1	Закрепление отсутствует
183	138264.22	321088.64	138264.22	321088.64	Аналитический метод	0.1	Закрепление отсутствует
184	138266.37	321088.22	138266.37	321088.22	Аналитический метод	0.1	Закрепление отсутствует
185	138271.06	321085.06	138271.06	321085.06	Аналитический метод	0.1	Закрепление отсутствует
186	138270.33	321074.47	138270.33	321074.47	Аналитический метод	0.1	Закрепление отсутствует
187	138289.74	321052.42	138289.74	321052.42	Аналитический метод	0.1	Закрепление отсутствует
188	138279.43	321046.90	138279.43	321046.90	Аналитический метод	0.1	Закрепление отсутствует
189	138275.24	321044.39	138275.24	321044.39	Аналитический метод	0.1	Закрепление отсутствует
190	138279.55	321037.77	138279.55	321037.77	Аналитический метод	0.1	Закрепление отсутствует
191	138294.78	321035.04	138294.78	321035.04	Аналитический метод	0.1	Закрепление отсутствует
192	138303.32	321037.78	138303.32	321037.78	Аналитический метод	0.1	Закрепление отсутствует
193	138303.32	321043.54	138303.32	321043.54	Аналитический метод	0.1	Закрепление отсутствует
194	138382.35	321046.97	138382.35	321046.97	Аналитический метод	0.1	Закрепление отсутствует
195	138382.84	321035.21	138382.84	321035.21	Аналитический метод	0.1	Закрепление отсутствует

2. Сведения о характерных точках границ объекта

Обозначение характерных точек границ	Существующие координаты, м		Измененные (уточненные) координаты, м		Метод определения координат характерной точки	Средняя квадратическая погрешность положения характерной точки (Мт), м	Описание обозначения точки на местности (при наличии)
	X	Y	X	Y			
1	2	3	4	5	6	7	8
196	138354.15	321008.32	138354.15	321008.32	Аналитический метод	0.1	Закрепление отсутствует
197	138350.46	321004.62	138350.46	321004.62	Аналитический метод	0.1	Закрепление отсутствует
198	138349.69	321004.19	138349.69	321004.19	Аналитический метод	0.1	Закрепление отсутствует
199	138335.63	320991.79	138335.63	320991.79	Аналитический метод	0.1	Закрепление отсутствует
200	138333.52	320994.18	138333.52	320994.18	Аналитический метод	0.1	Закрепление отсутствует
201	138327.68	320992.08	138327.68	320992.08	Аналитический метод	0.1	Закрепление отсутствует
202	138329.68	320986.53	138329.68	320986.53	Аналитический метод	0.1	Закрепление отсутствует
203	138313.58	320972.33	138313.58	320972.33	Аналитический метод	0.1	Закрепление отсутствует
204	138277.91	320930.41	138277.91	320930.41	Аналитический метод	0.1	Закрепление отсутствует
205	138260.45	320883.56	138260.45	320883.56	Аналитический метод	0.1	Закрепление отсутствует
206	138251.48	320874.67	138251.48	320874.67	Аналитический метод	0.1	Закрепление отсутствует
207	138202.59	320806.64	138202.59	320806.64	Аналитический метод	0.1	Закрепление отсутствует
208	138151.97	320767.40	138151.97	320767.40	Аналитический метод	0.1	Закрепление отсутствует
209	138100.72	320716.28	138100.72	320716.28	Аналитический метод	0.1	Закрепление отсутствует
210	138064.30	320698.48	138064.30	320698.48	Аналитический метод	0.1	Закрепление отсутствует
211	137995.56	320626.01	137995.56	320626.01	Аналитический метод	0.1	Закрепление отсутствует
212	137988.87	320623.42	137988.87	320623.42	Аналитический метод	0.1	Закрепление отсутствует
213	137973.76	320598.41	137973.76	320598.41	Аналитический метод	0.1	Закрепление отсутствует
214	137964.54	320588.94	137964.54	320588.94	Аналитический метод	0.1	Закрепление отсутствует
215	137901.99	320547.56	137901.99	320547.56	Аналитический метод	0.1	Закрепление отсутствует
216	137900.07	320550.37	137900.07	320550.37	Аналитический метод	0.1	Закрепление отсутствует
217	137893.37	320545.79	137893.37	320545.79	Аналитический метод	0.1	Закрепление отсутствует
218	137895.16	320543.08	137895.16	320543.08	Аналитический метод	0.1	Закрепление отсутствует
219	137888.67	320538.79	137888.67	320538.79	Аналитический метод	0.1	Закрепление отсутствует
220	137868.11	320527.20	137868.11	320527.20	Аналитический метод	0.1	Закрепление отсутствует

2. Сведения о характерных точках границ объекта

Обозначение характерных точек границ	Существующие координаты, м		Измененные (уточненные) координаты, м		Метод определения координат характерной точки	Средняя квадратическая погрешность положения характерной точки (Mt), м	Описание обозначения точки на местности (при наличии)
	X	Y	X	Y			
1	2	3	4	5	6	7	8
221	137864.01	320526.90	137864.01	320526.90	Аналитический метод	0.1	Закрепление отсутствует
222	137854.04	320516.90	137854.04	320516.90	Аналитический метод	0.1	Закрепление отсутствует
223	137839.00	320504.50	137839.00	320504.50	Аналитический метод	0.1	Закрепление отсутствует
224	137819.89	320485.55	137819.89	320485.55	Аналитический метод	0.1	Закрепление отсутствует
225	137812.43	320478.02	137812.43	320478.02	Аналитический метод	0.1	Закрепление отсутствует
226	137801.53	320469.66	137801.53	320469.66	Аналитический метод	0.1	Закрепление отсутствует
227	137774.69	320451.42	137774.69	320451.42	Аналитический метод	0.1	Закрепление отсутствует
228	137758.75	320439.98	137758.75	320439.98	Аналитический метод	0.1	Закрепление отсутствует
229	137749.11	320436.18	137749.11	320436.18	Аналитический метод	0.1	Закрепление отсутствует
230	137743.87	320444.65	137743.87	320444.65	Аналитический метод	0.1	Закрепление отсутствует
231	137738.79	320441.53	137738.79	320441.53	Аналитический метод	0.1	Закрепление отсутствует
232	137743.05	320434.60	137743.05	320434.60	Аналитический метод	0.1	Закрепление отсутствует
233	137735.82	320428.24	137735.82	320428.24	Аналитический метод	0.1	Закрепление отсутствует
234	137735.54	320424.04	137735.54	320424.04	Аналитический метод	0.1	Закрепление отсутствует
235	137685.36	320389.80	137685.36	320389.80	Аналитический метод	0.1	Закрепление отсутствует
236	137657.71	320361.71	137657.71	320361.71	Аналитический метод	0.1	Закрепление отсутствует
237	137654.51	320358.68	137654.51	320358.68	Аналитический метод	0.1	Закрепление отсутствует
238	137642.47	320347.84	137642.47	320347.84	Аналитический метод	0.1	Закрепление отсутствует
239	137621.78	320322.50	137621.78	320322.50	Аналитический метод	0.1	Закрепление отсутствует
240	137622.04	320319.48	137622.04	320319.48	Аналитический метод	0.1	Закрепление отсутствует
241	137610.04	320298.47	137610.04	320298.47	Аналитический метод	0.1	Закрепление отсутствует
242	137552.04	320236.36	137552.04	320236.36	Аналитический метод	0.1	Закрепление отсутствует
243	137549.97	320238.35	137549.97	320238.35	Аналитический метод	0.1	Закрепление отсутствует
244	137524.81	320224.88	137524.81	320224.88	Аналитический метод	0.1	Закрепление отсутствует
245	137513.36	320217.66	137513.36	320217.66	Аналитический метод	0.1	Закрепление отсутствует

2. Сведения о характерных точках границ объекта							
Обозначение характерных точек границ	Существующие координаты, м		Измененные (уточненные) координаты, м		Метод определения координат характерной точки	Средняя квадратическая погрешность положения характерной точки (Mt), м	Описание обозначения точки на местности (при наличии)
	X	Y	X	Y			
1	2	3	4	5	6	7	8
246	137501.26	320207.34	137501.26	320207.34	Аналитический метод	0.1	Закрепление отсутствует
247	137512.61	320194.54	137512.61	320194.54	Аналитический метод	0.1	Закрепление отсутствует
248	137505.43	320186.35	137505.43	320186.35	Аналитический метод	0.1	Закрепление отсутствует
249	137504.61	320170.25	137504.61	320170.25	Аналитический метод	0.1	Закрепление отсутствует
250	137504.45	320160.35	137504.45	320160.35	Аналитический метод	0.1	Закрепление отсутствует
251	137502.99	320154.13	137502.99	320154.13	Аналитический метод	0.1	Закрепление отсутствует
252	137501.00	320143.00	137501.00	320143.00	Аналитический метод	0.1	Закрепление отсутствует
253	137501.24	320139.51	137501.24	320139.51	Аналитический метод	0.1	Закрепление отсутствует
254	137501.49	320138.31	137501.49	320138.31	Аналитический метод	0.1	Закрепление отсутствует
255	137501.67	320133.91	137501.67	320133.91	Аналитический метод	0.1	Закрепление отсутствует
256	137502.95	320133.96	137502.95	320133.96	Аналитический метод	0.1	Закрепление отсутствует
257	137504.15	320104.10	137504.15	320104.10	Аналитический метод	0.1	Закрепление отсутствует
258	137501.54	320088.88	137501.54	320088.88	Аналитический метод	0.1	Закрепление отсутствует
259	137500.70	320085.57	137500.70	320085.57	Аналитический метод	0.1	Закрепление отсутствует
260	137487.04	320077.12	137487.04	320077.12	Аналитический метод	0.1	Закрепление отсутствует
261	137450.11	320059.79	137450.11	320059.79	Аналитический метод	0.1	Закрепление отсутствует
262	137449.55	320061.20	137449.55	320061.20	Аналитический метод	0.1	Закрепление отсутствует
263	137442.44	320058.06	137442.44	320058.06	Аналитический метод	0.1	Закрепление отсутствует
264	137442.20	320056.18	137442.20	320056.18	Аналитический метод	0.1	Закрепление отсутствует
265	137438.58	320054.58	137438.58	320054.58	Аналитический метод	0.1	Закрепление отсутствует
266	137433.39	320050.84	137433.39	320050.84	Аналитический метод	0.1	Закрепление отсутствует
267	137429.45	320046.51	137429.45	320046.51	Аналитический метод	0.1	Закрепление отсутствует
268	137415.69	320034.42	137415.69	320034.42	Аналитический метод	0.1	Закрепление отсутствует
269	137406.70	320035.34	137406.70	320035.34	Аналитический метод	0.1	Закрепление отсутствует
270	137399.60	320047.74	137399.60	320047.74	Аналитический метод	0.1	Закрепление отсутствует

2. Сведения о характерных точках границ объекта

Обозначение характерных точек границ	Существующие координаты, м		Измененные (уточненные) координаты, м		Метод определения координат характерной точки	Средняя квадратическая погрешность положения характерной точки (Mt), м	Описание обозначения точки на местности (при наличии)
	X	Y	X	Y			
1	2	3	4	5	6	7	8
271	137396.40	320057.64	137396.40	320057.64	Аналитический метод	0.1	Закрепление отсутствует
272	137392.94	320077.70	137392.94	320077.70	Аналитический метод	0.1	Закрепление отсутствует
273	137392.23	320114.23	137392.23	320114.23	Аналитический метод	0.1	Закрепление отсутствует
274	137392.86	320119.10	137392.86	320119.10	Аналитический метод	0.1	Закрепление отсутствует
275	137406.22	320138.44	137406.22	320138.44	Аналитический метод	0.1	Закрепление отсутствует
276	137408.17	320142.45	137408.17	320142.45	Аналитический метод	0.1	Закрепление отсутствует
277	137412.95	320153.50	137412.95	320153.50	Аналитический метод	0.1	Закрепление отсутствует
278	137408.18	320161.89	137408.18	320161.89	Аналитический метод	0.1	Закрепление отсутствует
279	137361.77	320222.75	137361.77	320222.75	Аналитический метод	0.1	Закрепление отсутствует
280	137351.48	320234.97	137351.48	320234.97	Аналитический метод	0.1	Закрепление отсутствует
281	137360.71	320256.10	137360.71	320256.10	Аналитический метод	0.1	Закрепление отсутствует
282	137334.69	320267.19	137334.69	320267.19	Аналитический метод	0.1	Закрепление отсутствует
283	137306.19	320269.05	137306.19	320269.05	Аналитический метод	0.1	Закрепление отсутствует
284	137305.26	320262.73	137305.26	320262.73	Аналитический метод	0.1	Закрепление отсутствует
285	137310.87	320261.70	137310.87	320261.70	Аналитический метод	0.1	Закрепление отсутствует
286	137318.11	320261.43	137318.11	320261.43	Аналитический метод	0.1	Закрепление отсутствует
287	137339.42	320259.24	137339.42	320259.24	Аналитический метод	0.1	Закрепление отсутствует
288	137350.54	320253.81	137350.54	320253.81	Аналитический метод	0.1	Закрепление отсутствует
289	137351.02	320247.32	137351.02	320247.32	Аналитический метод	0.1	Закрепление отсутствует
290	137345.73	320234.93	137345.73	320234.93	Аналитический метод	0.1	Закрепление отсутствует
291	137347.12	320232.75	137347.12	320232.75	Аналитический метод	0.1	Закрепление отсутствует
292	137348.78	320229.02	137348.78	320229.02	Аналитический метод	0.1	Закрепление отсутствует
293	137351.00	320221.69	137351.00	320221.69	Аналитический метод	0.1	Закрепление отсутствует
294	137356.98	320214.06	137356.98	320214.06	Аналитический метод	0.1	Закрепление отсутствует
295	137368.94	320200.05	137368.94	320200.05	Аналитический метод	0.1	Закрепление отсутствует

2. Сведения о характерных точках границ объекта

Обозначение характерных точек границ	Существующие координаты, м		Измененные (уточненные) координаты, м		Метод определения координат характерной точки	Средняя квадратическая погрешность положения характерной точки (Mt), м	Описание обозначения точки на местности (при наличии)
	X	Y	X	Y			
1	2	3	4	5	6	7	8
296	137376.78	320190.08	137376.78	320190.08	Аналитический метод	0.1	Закрепление отсутствует
297	137382.15	320184.36	137382.15	320184.36	Аналитический метод	0.1	Закрепление отсутствует
298	137383.92	320182.64	137383.92	320182.64	Аналитический метод	0.1	Закрепление отсутствует
299	137386.35	320182.64	137386.35	320182.64	Аналитический метод	0.1	Закрепление отсутствует
300	137388.86	320179.93	137388.86	320179.93	Аналитический метод	0.1	Закрепление отсутствует
301	137398.84	320166.97	137398.84	320166.97	Аналитический метод	0.1	Закрепление отсутствует
302	137402.32	320158.83	137402.32	320158.83	Аналитический метод	0.1	Закрепление отсутствует
303	137399.64	320161.75	137399.64	320161.75	Аналитический метод	0.1	Закрепление отсутствует
304	137394.61	320167.52	137394.61	320167.52	Аналитический метод	0.1	Закрепление отсутствует
305	137376.35	320179.22	137376.35	320179.22	Аналитический метод	0.1	Закрепление отсутствует
306	137369.46	320181.61	137369.46	320181.61	Аналитический метод	0.1	Закрепление отсутствует
307	137351.76	320187.25	137351.76	320187.25	Аналитический метод	0.1	Закрепление отсутствует
308	137349.46	320188.69	137349.46	320188.69	Аналитический метод	0.1	Закрепление отсутствует
309	137347.21	320189.48	137347.21	320189.48	Аналитический метод	0.1	Закрепление отсутствует
310	137323.60	320203.76	137323.60	320203.76	Аналитический метод	0.1	Закрепление отсутствует
311	137321.01	320204.86	137321.01	320204.86	Аналитический метод	0.1	Закрепление отсутствует
312	137304.14	320207.94	137304.14	320207.94	Аналитический метод	0.1	Закрепление отсутствует
313	137290.19	320208.02	137290.19	320208.02	Аналитический метод	0.1	Закрепление отсутствует
314	137290.02	320207.73	137290.02	320207.73	Аналитический метод	0.1	Закрепление отсутствует
315	137283.65	320208.38	137283.65	320208.38	Аналитический метод	0.1	Закрепление отсутствует
316	137280.94	320208.47	137280.94	320208.47	Аналитический метод	0.1	Закрепление отсутствует
317	137274.73	320208.66	137274.73	320208.66	Аналитический метод	0.1	Закрепление отсутствует
318	137274.03	320208.83	137274.03	320208.83	Аналитический метод	0.1	Закрепление отсутствует
319	137264.18	320212.14	137264.18	320212.14	Аналитический метод	0.1	Закрепление отсутствует
320	137256.89	320212.70	137256.89	320212.70	Аналитический метод	0.1	Закрепление отсутствует

2. Сведения о характерных точках границ объекта

Обозначение характерных точек границ	Существующие координаты, м		Измененные (уточненные) координаты, м		Метод определения координат характерной точки	Средняя квадратическая погрешность положения характерной точки (Mt), м	Описание обозначения точки на местности (при наличии)
	X	Y	X	Y			
1	2	3	4	5	6	7	8
321	137256.12	320214.86	137256.12	320214.86	Аналитический метод	0.1	Закрепление отсутствует
322	137255.10	320215.20	137255.10	320215.20	Аналитический метод	0.1	Закрепление отсутствует
323	137210.34	320235.37	137210.34	320235.37	Аналитический метод	0.1	Закрепление отсутствует
324	137181.86	320240.67	137181.86	320240.67	Аналитический метод	0.1	Закрепление отсутствует
325	137169.53	320246.17	137169.53	320246.17	Аналитический метод	0.1	Закрепление отсутствует
326	137164.32	320246.74	137164.32	320246.74	Аналитический метод	0.1	Закрепление отсутствует
327	137149.40	320249.86	137149.40	320249.86	Аналитический метод	0.1	Закрепление отсутствует
328	137137.38	320257.65	137137.38	320257.65	Аналитический метод	0.1	Закрепление отсутствует
329	137125.37	320242.29	137125.37	320242.29	Аналитический метод	0.1	Закрепление отсутствует
330	137130.90	320237.72	137130.90	320237.72	Аналитический метод	0.1	Закрепление отсутствует
331	137152.28	320184.50	137152.28	320184.50	Аналитический метод	0.1	Закрепление отсутствует
332	137167.41	320169.66	137167.41	320169.66	Аналитический метод	0.1	Закрепление отсутствует
333	137162.77	320160.61	137162.77	320160.61	Аналитический метод	0.1	Закрепление отсутствует
334	137157.20	320163.47	137157.20	320163.47	Аналитический метод	0.1	Закрепление отсутствует
335	137155.20	320159.55	137155.20	320159.55	Аналитический метод	0.1	Закрепление отсутствует
336	137155.69	320157.65	137155.69	320157.65	Аналитический метод	0.1	Закрепление отсутствует
337	137160.47	320156.14	137160.47	320156.14	Аналитический метод	0.1	Закрепление отсутствует
338	137159.89	320154.99	137159.89	320154.99	Аналитический метод	0.1	Закрепление отсутствует
339	137153.52	320145.00	137153.52	320145.00	Аналитический метод	0.1	Закрепление отсутствует
340	137151.20	320143.01	137151.20	320143.01	Аналитический метод	0.1	Закрепление отсутствует
341	137150.90	320142.52	137150.90	320142.52	Аналитический метод	0.1	Закрепление отсутствует
342	137151.50	320141.10	137151.50	320141.10	Аналитический метод	0.1	Закрепление отсутствует
343	137154.21	320137.23	137154.21	320137.23	Аналитический метод	0.1	Закрепление отсутствует
344	137160.58	320147.30	137160.58	320147.30	Аналитический метод	0.1	Закрепление отсутствует
345	137161.96	320147.10	137161.96	320147.10	Аналитический метод	0.1	Закрепление отсутствует

2. Сведения о характерных точках границ объекта

Обозначение характерных точек границ	Существующие координаты, м		Измененные (уточненные) координаты, м		Метод определения координат характерной точки	Средняя квадратическая погрешность положения характерной точки (Mt), м	Описание обозначения точки на местности (при наличии)
	X	Y	X	Y			
1	2	3	4	5	6	7	8
346	137172.88	320169.15	137172.88	320169.15	Аналитический метод	0.1	Закрепление отсутствует
347	137172.73	320169.36	137172.73	320169.36	Аналитический метод	0.1	Закрепление отсутствует
348	137173.89	320171.56	137173.89	320171.56	Аналитический метод	0.1	Закрепление отсутствует
349	137155.87	320187.78	137155.87	320187.78	Аналитический метод	0.1	Закрепление отсутствует
350	137151.42	320201.26	137151.42	320201.26	Аналитический метод	0.1	Закрепление отсутствует
351	137147.32	320208.87	137147.32	320208.87	Аналитический метод	0.1	Закрепление отсутствует
352	137136.94	320234.75	137136.94	320234.75	Аналитический метод	0.1	Закрепление отсутствует
353	137145.85	320246.39	137145.85	320246.39	Аналитический метод	0.1	Закрепление отсутствует
354	137149.71	320243.90	137149.71	320243.90	Аналитический метод	0.1	Закрепление отсутствует
355	137187.45	320233.51	137187.45	320233.51	Аналитический метод	0.1	Закрепление отсутствует
356	137191.17	320233.02	137191.17	320233.02	Аналитический метод	0.1	Закрепление отсутствует
357	137209.71	320230.37	137209.71	320230.37	Аналитический метод	0.1	Закрепление отсутствует
358	137248.97	320211.63	137248.97	320211.63	Аналитический метод	0.1	Закрепление отсутствует
359	137253.75	320209.41	137253.75	320209.41	Аналитический метод	0.1	Закрепление отсутствует
360	137265.90	320205.06	137265.90	320205.06	Аналитический метод	0.1	Закрепление отсутствует
361	137288.77	320203.66	137288.77	320203.66	Аналитический метод	0.1	Закрепление отсутствует
362	137295.80	320201.91	137295.80	320201.91	Аналитический метод	0.1	Закрепление отсутствует
363	137304.15	320203.46	137304.15	320203.46	Аналитический метод	0.1	Закрепление отсутствует
364	137320.52	320200.48	137320.52	320200.48	Аналитический метод	0.1	Закрепление отсутствует
365	137346.07	320184.80	137346.07	320184.80	Аналитический метод	0.1	Закрепление отсутствует
366	137374.41	320175.24	137374.41	320175.24	Аналитический метод	0.1	Закрепление отсутствует
367	137391.28	320164.32	137391.28	320164.32	Аналитический метод	0.1	Закрепление отсутствует
368	137400.75	320153.35	137400.75	320153.35	Аналитический метод	0.1	Закрепление отсутствует
369	137403.08	320153.22	137403.08	320153.22	Аналитический метод	0.1	Закрепление отсутствует
370	137402.73	320147.89	137402.73	320147.89	Аналитический метод	0.1	Закрепление отсутствует

2. Сведения о характерных точках границ объекта							
Обозначение характерных точек границ	Существующие координаты, м		Измененные (уточненные) координаты, м		Метод определения координат характерной точки	Средняя квадратическая погрешность положения характерной точки (Mt), м	Описание обозначения точки на местности (при наличии)
	X	Y	X	Y			
1	2	3	4	5	6	7	8
396	137327.45	320098.40	137327.45	320098.40	Аналитический метод	0.1	Закрепление отсутствует
397	137335.33	320096.17	137335.33	320096.17	Аналитический метод	0.1	Закрепление отсутствует
398	137339.14	320109.12	137339.14	320109.12	Аналитический метод	0.1	Закрепление отсутствует
399	137333.65	320125.09	137333.65	320125.09	Аналитический метод	0.1	Закрепление отсутствует
400	137328.89	320123.31	137328.89	320123.31	Аналитический метод	0.1	Закрепление отсутствует
401	137330.55	320118.57	137330.55	320118.57	Аналитический метод	0.1	Закрепление отсутствует
402	137328.87	320114.67	137328.87	320114.67	Аналитический метод	0.1	Закрепление отсутствует
403	137324.69	320103.94	137324.69	320103.94	Аналитический метод	0.1	Закрепление отсутствует
404	137321.94	320096.11	137321.94	320096.11	Аналитический метод	0.1	Закрепление отсутствует
405	137314.44	320080.81	137314.44	320080.81	Аналитический метод	0.1	Закрепление отсутствует
406	137314.16	320080.32	137314.16	320080.32	Аналитический метод	0.1	Закрепление отсутствует
407	137314.10	320080.29	137314.10	320080.29	Аналитический метод	0.1	Закрепление отсутствует
408	137313.35	320079.16	137313.35	320079.16	Аналитический метод	0.1	Закрепление отсутствует
409	137313.07	320079.22	137313.07	320079.22	Аналитический метод	0.1	Закрепление отсутствует
410	137306.09	320069.36	137306.09	320069.36	Аналитический метод	0.1	Закрепление отсутствует
411	137300.42	320080.77	137300.42	320080.77	Аналитический метод	0.1	Закрепление отсутствует
412	137296.79	320082.64	137296.79	320082.64	Аналитический метод	0.1	Закрепление отсутствует
413	137297.04	320083.11	137297.04	320083.11	Аналитический метод	0.1	Закрепление отсутствует
414	137293.10	320085.16	137293.10	320085.16	Аналитический метод	0.1	Закрепление отсутствует
415	137292.85	320084.69	137292.85	320084.69	Аналитический метод	0.1	Закрепление отсутствует
416	137290.07	320086.13	137290.07	320086.13	Аналитический метод	0.1	Закрепление отсутствует
417	137285.89	320087.96	137285.89	320087.96	Аналитический метод	0.1	Закрепление отсутствует
418	137284.93	320082.40	137284.93	320082.40	Аналитический метод	0.1	Закрепление отсутствует
419	137288.86	320081.71	137288.86	320081.71	Аналитический метод	0.1	Закрепление отсутствует
420	137296.52	320077.82	137296.52	320077.82	Аналитический метод	0.1	Закрепление отсутствует

2. Сведения о характерных точках границ объекта							
Обозначение характерных точек границ	Существующие координаты, м		Измененные (уточненные) координаты, м		Метод определения координат характерной точки	Средняя квадратическая погрешность положения характерной точки (Mt), м	Описание обозначения точки на местности (при наличии)
	X	Y	X	Y			
1	2	3	4	5	6	7	8
421	137301.47	320066.33	137301.47	320066.33	Аналитический метод	0.1	Закрепление отсутствует
422	137300.24	320062.91	137300.24	320062.91	Аналитический метод	0.1	Закрепление отсутствует
423	137297.31	320056.39	137297.31	320056.39	Аналитический метод	0.1	Закрепление отсутствует
424	137285.66	320042.94	137285.66	320042.94	Аналитический метод	0.1	Закрепление отсутствует
425	137274.10	320025.13	137274.10	320025.13	Аналитический метод	0.1	Закрепление отсутствует
426	137259.55	319993.48	137259.55	319993.48	Аналитический метод	0.1	Закрепление отсутствует
427	137258.06	319978.85	137258.06	319978.85	Аналитический метод	0.1	Закрепление отсутствует
428	137263.89	319910.43	137263.89	319910.43	Аналитический метод	0.1	Закрепление отсутствует
429	137268.03	319909.23	137268.03	319909.23	Аналитический метод	0.1	Закрепление отсутствует
430	137266.83	319904.36	137266.83	319904.36	Аналитический метод	0.1	Закрепление отсутствует
431	137265.79	319887.62	137265.79	319887.62	Аналитический метод	0.1	Закрепление отсутствует
432	137266.26	319875.13	137266.26	319875.13	Аналитический метод	0.1	Закрепление отсутствует
433	137263.12	319878.58	137263.12	319878.58	Аналитический метод	0.1	Закрепление отсутствует
434	137255.68	319898.66	137255.68	319898.66	Аналитический метод	0.1	Закрепление отсутствует
435	137243.42	319922.68	137243.42	319922.68	Аналитический метод	0.1	Закрепление отсутствует
436	137239.42	319938.07	137239.42	319938.07	Аналитический метод	0.1	Закрепление отсутствует
437	137238.77	319943.36	137238.77	319943.36	Аналитический метод	0.1	Закрепление отсутствует
438	137238.60	319983.72	137238.60	319983.72	Аналитический метод	0.1	Закрепление отсутствует
439	137257.64	320031.32	137257.64	320031.32	Аналитический метод	0.1	Закрепление отсутствует
440	137260.77	320038.30	137260.77	320038.30	Аналитический метод	0.1	Закрепление отсутствует
441	137260.19	320042.23	137260.19	320042.23	Аналитический метод	0.1	Закрепление отсутствует
442	137253.16	320049.72	137253.16	320049.72	Аналитический метод	0.1	Закрепление отсутствует
443	137237.62	320062.07	137237.62	320062.07	Аналитический метод	0.1	Закрепление отсутствует
444	137232.20	320062.43	137232.20	320062.43	Аналитический метод	0.1	Закрепление отсутствует
445	137229.64	320065.52	137229.64	320065.52	Аналитический метод	0.1	Закрепление отсутствует

2. Сведения о характерных точках границ объекта




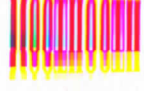



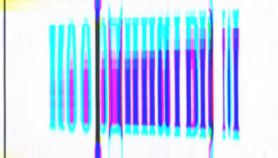


Обозначение характерных точек границ	Существующие координаты, м		Измененные (уточненные) координаты, м		Метод определения координат характерной точки	Средняя квадратическая погрешность положения характерной точки (Mt), м	Описание обозначения точки на местности (при наличии)
	X	Y	X	Y			
1	2	3	4	5	6	7	8
446	137222.54	320064.27	137222.54	320064.27	Аналитический метод	0.1	Закрепление отсутствует
447	137222.17	320059.26	137222.17	320059.26	Аналитический метод	0.1	Закрепление отсутствует
448	137226.28	320058.53	137226.28	320058.53	Аналитический метод	0.1	Закрепление отсутствует
449	137235.47	320057.84	137235.47	320057.84	Аналитический метод	0.1	Закрепление отсутствует
450	137252.39	320043.21	137252.39	320043.21	Аналитический метод	0.1	Закрепление отсутствует
451	137252.79	320033.41	137252.79	320033.41	Аналитический метод	0.1	Закрепление отсутствует
452	137234.08	319985.59	137234.08	319985.59	Аналитический метод	0.1	Закрепление отсутствует
453	137233.56	319967.82	137233.56	319967.82	Аналитический метод	0.1	Закрепление отсутствует
454	137234.10	319957.86	137234.10	319957.86	Аналитический метод	0.1	Закрепление отсутствует
455	137234.08	319940.93	137234.08	319940.93	Аналитический метод	0.1	Закрепление отсутствует
456	137238.92	319921.09	137238.92	319921.09	Аналитический метод	0.1	Закрепление отсутствует
457	137251.40	319896.81	137251.40	319896.81	Аналитический метод	0.1	Закрепление отсутствует
458	137261.82	319868.48	137261.82	319868.48	Аналитический метод	0.1	Закрепление отсутствует
459	137265.77	319859.29	137265.77	319859.29	Аналитический метод	0.1	Закрепление отсутствует
460	137266.08	319821.32	137266.08	319821.32	Аналитический метод	0.1	Закрепление отсутствует
461	137276.38	319757.50	137276.38	319757.50	Аналитический метод	0.1	Закрепление отсутствует
462	137277.22	319753.87	137277.22	319753.87	Аналитический метод	0.1	Закрепление отсутствует
463	137273.89	319753.14	137273.89	319753.14	Аналитический метод	0.1	Закрепление отсутствует
464	137264.88	319778.50	137264.88	319778.50	Аналитический метод	0.1	Закрепление отсутствует
465	137241.71	319823.03	137241.71	319823.03	Аналитический метод	0.1	Закрепление отсутствует
466	137183.88	319891.65	137183.88	319891.65	Аналитический метод	0.1	Закрепление отсутствует
467	137169.75	319919.15	137169.75	319919.15	Аналитический метод	0.1	Закрепление отсутствует
468	137164.76	319975.32	137164.76	319975.32	Аналитический метод	0.1	Закрепление отсутствует
469	137147.43	319997.49	137147.43	319997.49	Аналитический метод	0.1	Закрепление отсутствует
470	137123.45	320011.25	137123.45	320011.25	Аналитический метод	0.1	Закрепление отсутствует

2. Сведения о характерных точках границ объекта							
Обозначение характерных точек границ	Существующие координаты, м		Измененные (уточненные) координаты, м		Метод определения координат характерной точки	Средняя квадратическая погрешность положения характерной точки (Mt), м	Описание обозначения точки на местности (при наличии)
	X	Y	X	Y			
1	2	3	4	5	6	7	8
521	136785.98	320219.29	136785.98	320219.29	Аналитический метод	0.1	Закрепление отсутствует
522	136776.19	320226.58	136776.19	320226.58	Аналитический метод	0.1	Закрепление отсутствует
523	136774.56	320227.58	136774.56	320227.58	Аналитический метод	0.1	Закрепление отсутствует
524	136773.49	320227.97	136773.49	320227.97	Аналитический метод	0.1	Закрепление отсутствует
525	136772.09	320229.33	136772.09	320229.33	Аналитический метод	0.1	Закрепление отсутствует
526	136739.65	320197.30	136739.65	320197.30	Аналитический метод	0.1	Закрепление отсутствует
527	136731.41	320202.52	136731.41	320202.52	Аналитический метод	0.1	Закрепление отсутствует
528	136729.76	320213.66	136729.76	320213.66	Аналитический метод	0.1	Закрепление отсутствует
529	136727.12	320220.49	136727.12	320220.49	Аналитический метод	0.1	Закрепление отсутствует
530	136726.67	320224.71	136726.67	320224.71	Аналитический метод	0.1	Закрепление отсутствует
531	136726.62	320224.86	136726.62	320224.86	Аналитический метод	0.1	Закрепление отсутствует
532	136725.74	320224.77	136725.74	320224.77	Аналитический метод	0.1	Закрепление отсутствует
533	136724.27	320239.73	136724.27	320239.73	Аналитический метод	0.1	Закрепление отсутствует
534	136760.37	320311.97	136760.37	320311.97	Аналитический метод	0.1	Закрепление отсутствует
535	136765.83	320329.05	136765.83	320329.05	Аналитический метод	0.1	Закрепление отсутствует
536	136766.06	320329.91	136766.06	320329.91	Аналитический метод	0.1	Закрепление отсутствует
537	136771.38	320347.54	136771.38	320347.54	Аналитический метод	0.1	Закрепление отсутствует
538	136776.02	320360.98	136776.02	320360.98	Аналитический метод	0.1	Закрепление отсутствует
539	136786.51	320393.84	136786.51	320393.84	Аналитический метод	0.1	Закрепление отсутствует
540	136797.96	320415.24	136797.96	320415.24	Аналитический метод	0.1	Закрепление отсутствует
541	136809.58	320444.50	136809.58	320444.50	Аналитический метод	0.1	Закрепление отсутствует
542	136807.66	320462.74	136807.66	320462.74	Аналитический метод	0.1	Закрепление отсутствует
543	136813.29	320463.40	136813.29	320463.40	Аналитический метод	0.1	Закрепление отсутствует
544	136821.34	320438.07	136821.34	320438.07	Аналитический метод	0.1	Закрепление отсутствует
545	136837.09	320398.14	136837.09	320398.14	Аналитический метод	0.1	Закрепление отсутствует

2. Сведения о характерных точках границ объекта

Обозначение характерных точек границ	Существующие координаты, м		Измененные (уточненные) координаты, м		Метод определения координат характерной точки	Средняя квадратическая погрешность положения характерной точки (Mt), м	Описание обозначения точки на местности (при наличии)
	X	Y	X	Y			
1	2	3	4	5	6	7	8
546	136834.62	320393.97	136834.62	320393.97	Аналитический метод	0.1	Закрепление отсутствует
547	136837.60	320392.95	136837.60	320392.95	Аналитический метод	0.1	Закрепление отсутствует
548	136840.69	320391.90	136840.69	320391.90	Аналитический метод	0.1	Закрепление отсутствует
549	136842.34	320392.57	136842.34	320392.57	Аналитический метод	0.1	Закрепление отсутствует
550	136843.70	320396.12	136843.70	320396.12	Аналитический метод	0.1	Закрепление отсутствует
551	136830.40	320431.59	136830.40	320431.59	Аналитический метод	0.1	Закрепление отсутствует
552	136825.84	320439.91	136825.84	320439.91	Аналитический метод	0.1	Закрепление отсутствует
553	136816.11	320470.56	136816.11	320470.56	Аналитический метод	0.1	Закрепление отсутствует
554	136804.96	320484.51	136804.96	320484.51	Аналитический метод	0.1	Закрепление отсутствует
555	136784.37	320503.74	136784.37	320503.74	Аналитический метод	0.1	Закрепление отсутствует
556	136783.74	320510.06	136783.74	320510.06	Аналитический метод	0.1	Закрепление отсутствует
557	136793.69	320515.32	136793.69	320515.32	Аналитический метод	0.1	Закрепление отсутствует
558	136854.71	320519.01	136854.71	320519.01	Аналитический метод	0.1	Закрепление отсутствует
559	136869.92	320504.56	136869.92	320504.56	Аналитический метод	0.1	Закрепление отсутствует
560	136870.73	320503.68	136870.73	320503.68	Аналитический метод	0.1	Закрепление отсутствует
561	136905.52	320488.56	136905.52	320488.56	Аналитический метод	0.1	Закрепление отсутствует
562	136921.11	320484.47	136921.11	320484.47	Аналитический метод	0.1	Закрепление отсутствует
563	136993.39	320490.36	136993.39	320490.36	Аналитический метод	0.1	Закрепление отсутствует
564	137029.96	320493.30	137029.96	320493.30	Аналитический метод	0.1	Закрепление отсутствует
565	137066.65	320496.42	137066.65	320496.42	Аналитический метод	0.1	Закрепление отсутствует
566	137079.89	320490.25	137079.89	320490.25	Аналитический метод	0.1	Закрепление отсутствует
567	137081.13	320491.30	137081.13	320491.30	Аналитический метод	0.1	Закрепление отсутствует
568	137083.00	320495.42	137083.00	320495.42	Аналитический метод	0.1	Закрепление отсутствует
569	137078.60	320497.58	137078.60	320497.58	Аналитический метод	0.1	Закрепление отсутствует
570	137071.18	320499.92	137071.18	320499.92	Аналитический метод	0.1	Закрепление отсутствует

2. Сведения о характерных точках границ объекта

Обозначение характерных	Существующие координаты, м		Измененные (уточненные) координаты, м		Метод определения координат	Средняя квадратическая погрешность	Описание обозначения точки на
							
							

1	2	3	4	5	6	7	8
571	137067.43	320501.19	137067.43	320501.19	Аналитический метод	0.1	Закрепление отсутствует
572	136971.29	320493.75	136971.29	320493.75	Аналитический метод	0.1	Закрепление отсутствует
573	136971.04	320496.32	136971.04	320496.32	Аналитический метод	0.1	Закрепление отсутствует
574	136967.26	320496.03	136967.26	320496.03	Аналитический метод	0.1	Закрепление отсутствует
575	136966.29	320495.85	136966.29	320495.85	Аналитический метод	0.1	Закрепление отсутствует
576	136964.21	320492.97	136964.21	320492.97	Аналитический метод	0.1	Закрепление отсутствует
577	136956.39	320492.05	136956.39	320492.05	Аналитический метод	0.1	Закрепление отсутствует
578	136921.30	320489.09	136921.30	320489.09	Аналитический метод	0.1	Закрепление отсутствует
579	136906.79	320492.98	136906.79	320492.98	Аналитический метод	0.1	Закрепление отсутствует
580	136873.72	320507.15	136873.72	320507.15	Аналитический метод	0.1	Закрепление отсутствует
581	136871.17	320509.82	136871.17	320509.82	Аналитический метод	0.1	Закрепление отсутствует
582	136870.67	320511.03	136870.67	320511.03	Аналитический метод	0.1	Закрепление отсутствует
583	136871.51	320511.91	136871.51	320511.91	Аналитический метод	0.1	Закрепление отсутствует
584	136871.20	320512.65	136871.20	320512.65	Аналитический метод	0.1	Закрепление отсутствует
585	136868.83	320514.90	136868.83	320514.90	Аналитический метод	0.1	Закрепление отсутствует
586	136866.94	320512.91	136866.94	320512.91	Аналитический метод	0.1	Закрепление отсутствует
587	136856.02	320523.29	136856.02	320523.29	Аналитический метод	0.1	Закрепление отсутствует
588	136845.56	320523.20	136845.56	320523.20	Аналитический метод	0.1	Закрепление отсутствует
589	136777.66	320519.77	136777.66	320519.77	Аналитический метод	0.1	Закрепление отсутствует
590	136778.64	320501.42	136778.64	320501.42	Аналитический метод	0.1	Закрепление отсутствует
591	136798.13	320484.36	136798.13	320484.36	Аналитический метод	0.1	Закрепление отсутствует
592	136801.82	320470.40	136801.82	320470.40	Аналитический метод	0.1	Закрепление отсутствует
593	136803.61	320448.03	136803.61	320448.03	Аналитический метод	0.1	Закрепление отсутствует
594	136799.74	320433.06	136799.74	320433.06	Аналитический метод	0.1	Закрепление отсутствует
595	136793.49	320417.01	136793.49	320417.01	Аналитический метод	0.1	Закрепление отсутствует

619	136786.57	320068.23	136786.57	320068.23	Аналитический метод	0.1	закрепление отсутствует
620	136784.40	320072.55	136784.40	320072.55	Аналитический метод	0.1	Закрепление отсутствует

2. Сведения о характерных точках границ объекта

Обозначение характерных точек границ	Существующие координаты, м		Измененные (уточненные) координаты, м		Метод определения координат характерной точки	Средняя квадратическая погрешность положения характерной точки (Mt), м	Описание обозначения точки на местности (при наличии)
	X	Y	X	Y			
1	2	3	4	5	6	7	8
596	136784.12	320401.43	136784.12	320401.43	Аналитический метод	0.1	Закрепление отсутствует
597	136782.73	320397.25	136782.73	320397.25	Аналитический метод	0.1	Закрепление отсутствует
598	136772.07	320366.84	136772.07	320366.84	Аналитический метод	0.1	Закрепление отсутствует
599	136764.74	320349.17	136764.74	320349.17	Аналитический метод	0.1	Закрепление отсутствует
600	136753.93	320313.93	136753.93	320313.93	Аналитический метод	0.1	Закрепление отсутствует
601	136719.34	320240.72	136719.34	320240.72	Аналитический метод	0.1	Закрепление отсутствует
602	136723.69	320200.41	136723.69	320200.41	Аналитический метод	0.1	Закрепление отсутствует
603	136724.45	320177.43	136724.45	320177.43	Аналитический метод	0.1	Закрепление отсутствует
604	136740.95	320149.27	136740.95	320149.27	Аналитический метод	0.1	Закрепление отсутствует
605	136737.28	320133.20	136737.28	320133.20	Аналитический метод	0.1	Закрепление отсутствует
606	136730.19	320121.35	136730.19	320121.35	Аналитический метод	0.1	Закрепление отсутствует
607	136721.02	320108.44	136721.02	320108.44	Аналитический метод	0.1	Закрепление отсутствует
608	136718.81	320099.80	136718.81	320099.80	Аналитический метод	0.1	Закрепление отсутствует
609	136729.37	320085.84	136729.37	320085.84	Аналитический метод	0.1	Закрепление отсутствует
610	136743.47	320085.98	136743.47	320085.98	Аналитический метод	0.1	Закрепление отсутствует
611	136743.18	320089.19	136743.18	320089.19	Аналитический метод	0.1	Закрепление отсутствует
612	136759.41	320092.32	136759.41	320092.32	Аналитический метод	0.1	Закрепление отсутствует
613	136766.77	320094.91	136766.77	320094.91	Аналитический метод	0.1	Закрепление отсутствует
614	136772.13	320094.59	136772.13	320094.59	Аналитический метод	0.1	Закрепление отсутствует
615	136774.20	320088.43	136774.20	320088.43	Аналитический метод	0.1	Закрепление отсутствует
616	136781.78	320078.26	136781.78	320078.26	Аналитический метод	0.1	Закрепление отсутствует
617	136778.21	320071.17	136778.21	320071.17	Аналитический метод	0.1	Закрепление отсутствует
618	136782.30	320066.17	136782.30	320066.17	Аналитический метод	0.1	Закрепление отсутствует
619	136786.57	320068.23	136786.57	320068.23	Аналитический метод	0.1	Закрепление отсутствует
620	136784.40	320072.55	136784.40	320072.55	Аналитический метод	0.1	Закрепление отсутствует

2. Сведения о характерных точках границ объекта

Обозначение характерных точек границ	Существующие координаты, м		Измененные (уточненные) координаты, м		Метод определения координат характерной точки	Средняя квадратическая погрешность положения характерной точки (Mt), м	Описание обозначения точки на местности (при наличии)
	X	Y	X	Y			
1	2	3	4	5	6	7	8
646	137002.69	319969.87	137002.69	319969.87	Аналитический метод	0.1	Закрепление отсутствует
647	136997.12	319969.26	136997.12	319969.26	Аналитический метод	0.1	Закрепление отсутствует
648	136990.79	319975.09	136990.79	319975.09	Аналитический метод	0.1	Закрепление отсутствует
649	136976.59	320003.76	136976.59	320003.76	Аналитический метод	0.1	Закрепление отсутствует
650	136976.45	320003.79	136976.45	320003.79	Аналитический метод	0.1	Закрепление отсутствует
651	136972.40	320012.13	136972.40	320012.13	Аналитический метод	0.1	Закрепление отсутствует
652	136972.40	320012.23	136972.40	320012.23	Аналитический метод	0.1	Закрепление отсутствует
653	136963.52	320030.16	136963.52	320030.16	Аналитический метод	0.1	Закрепление отсутствует
654	136910.74	320027.24	136910.74	320027.24	Аналитический метод	0.1	Закрепление отсутствует
655	136910.28	320027.31	136910.28	320027.31	Аналитический метод	0.1	Закрепление отсутствует
656	136898.35	320032.56	136898.35	320032.56	Аналитический метод	0.1	Закрепление отсутствует
657	136897.22	320033.19	136897.22	320033.19	Аналитический метод	0.1	Закрепление отсутствует
658	136873.53	320048.44	136873.53	320048.44	Аналитический метод	0.1	Закрепление отсутствует
659	136872.80	320047.39	136872.80	320047.39	Аналитический метод	0.1	Закрепление отсутствует
660	136863.75	320049.72	136863.75	320049.72	Аналитический метод	0.1	Закрепление отсутствует
661	136844.11	320051.22	136844.11	320051.22	Аналитический метод	0.1	Закрепление отсутствует
662	136833.19	320062.35	136833.19	320062.35	Аналитический метод	0.1	Закрепление отсутствует
663	136802.23	320074.38	136802.23	320074.38	Аналитический метод	0.1	Закрепление отсутствует
664	136793.21	320079.93	136793.21	320079.93	Аналитический метод	0.1	Закрепление отсутствует
665	136782.44	320085.25	136782.44	320085.25	Аналитический метод	0.1	Закрепление отсутствует
666	136782.42	320085.81	136782.42	320085.81	Аналитический метод	0.1	Закрепление отсутствует
667	136787.56	320089.87	136787.56	320089.87	Аналитический метод	0.1	Закрепление отсутствует
668	136834.08	320085.90	136834.08	320085.90	Аналитический метод	0.1	Закрепление отсутствует
669	136911.92	320090.62	136911.92	320090.62	Аналитический метод	0.1	Закрепление отсутствует
670	136939.52	320098.76	136939.52	320098.76	Аналитический метод	0.1	Закрепление отсутствует

2. Сведения о характерных точках границ объекта							
Обозначение характерных точек границ	Существующие координаты, м		Измененные (уточненные) координаты, м		Метод определения координат характерной точки	Средняя квадратическая погрешность положения характерной точки (M _t), м	Описание обозначения точки на местности (при наличии)
	X	Y	X	Y			
1	2	3	4	5	6	7	8
671	136942.68	320089.02	136942.68	320089.02	Аналитический метод	0.1	Закрепление отсутствует
672	136948.56	320085.26	136948.56	320085.26	Аналитический метод	0.1	Закрепление отсутствует
673	136954.63	320080.41	136954.63	320080.41	Аналитический метод	0.1	Закрепление отсутствует
674	136964.96	320070.05	136964.96	320070.05	Аналитический метод	0.1	Закрепление отсутствует
675	136964.67	320069.76	136964.67	320069.76	Аналитический метод	0.1	Закрепление отсутствует
676	136967.79	320066.61	136967.79	320066.61	Аналитический метод	0.1	Закрепление отсутствует
677	136968.09	320066.91	136968.09	320066.91	Аналитический метод	0.1	Закрепление отсутствует
678	136976.84	320058.14	136976.84	320058.14	Аналитический метод	0.1	Закрепление отсутствует
679	136980.70	320061.99	136980.70	320061.99	Аналитический метод	0.1	Закрепление отсутствует
680	136978.81	320064.70	-	-	Аналитический метод	0	-
3	-	-	136978.73	320064.64	Аналитический метод	0.1	Закрепление отсутствует
681	136975.68	320067.59	136975.68	320067.59	Аналитический метод	0.1	Закрепление отсутствует
682	136957.57	320083.70	136957.57	320083.70	Аналитический метод	0.1	Закрепление отсутствует
683	136953.02	320087.40	136953.02	320087.40	Аналитический метод	0.1	Закрепление отсутствует
684	136953.29	320099.13	136953.29	320099.13	Аналитический метод	0.1	Закрепление отсутствует
685	136958.08	320104.14	136958.08	320104.14	Аналитический метод	0.1	Закрепление отсутствует
686	136962.87	320105.35	136962.87	320105.35	Аналитический метод	0.1	Закрепление отсутствует
687	136985.92	320107.01	136985.92	320107.01	Аналитический метод	0.1	Закрепление отсутствует
688	136998.80	320104.45	136998.80	320104.45	Аналитический метод	0.1	Закрепление отсутствует
689	137004.54	320098.48	137004.54	320098.48	Аналитический метод	0.1	Закрепление отсутствует
690	137008.47	320093.59	137008.47	320093.59	Аналитический метод	0.1	Закрепление отсутствует
691	137023.98	320062.62	137023.98	320062.62	Аналитический метод	0.1	Закрепление отсутствует
692	137042.45	320048.66	137042.45	320048.66	Аналитический метод	0.1	Закрепление отсутствует
693	137053.45	320035.97	137053.45	320035.97	Аналитический метод	0.1	Закрепление отсутствует
694	137064.20	320023.89	137064.20	320023.89	Аналитический метод	0.1	Закрепление отсутствует

Раздел 3

Сведения о местоположении измененных (уточненных) границ объекта

1. Система координат МСК-05, зона 1

2. Сведения о характерных точках границ объекта

Обозначение характерных точек границ	Существующие координаты, м		Измененные (уточненные) координаты, м		Метод определения координат характерной точки	Средняя квадратическая погрешность положения характерной точки (Мт), м	Описание обозначения точки на местности (при наличии)
	X	Y	X	Y			
1	2	3	4	5	6	7	8
1	137287.47	319744.85	137287.47	319744.85	Аналитический метод	0.1	Закрепление отсутствует
2	137279.01	319775.09	137279.01	319775.09	Аналитический метод	0.1	Закрепление отсутствует
3	137272.49	319817.22	137272.49	319817.22	Аналитический метод	0.1	Закрепление отсутствует
4	137270.67	319897.77	137270.67	319897.77	Аналитический метод	0.1	Закрепление отсутствует
5	137281.68	319944.59	137281.68	319944.59	Аналитический метод	0.1	Закрепление отсутствует
6	137289.47	319972.68	137289.47	319972.68	Аналитический метод	0.1	Закрепление отсутствует
7	137343.13	320025.24	137343.13	320025.24	Аналитический метод	0.1	Закрепление отсутствует
8	137354.16	320042.52	137354.16	320042.52	Аналитический метод	0.1	Закрепление отсутствует
9	137363.12	320066.11	137363.12	320066.11	Аналитический метод	0.1	Закрепление отсутствует
10	137372.50	320079.59	137372.50	320079.59	Аналитический метод	0.1	Закрепление отсутствует
11	137377.87	320082.80	137377.87	320082.80	Аналитический метод	0.1	Закрепление отсутствует
12	137387.51	320082.75	137387.51	320082.75	Аналитический метод	0.1	Закрепление отсутствует
13	137387.75	320081.29	137387.75	320081.29	Аналитический метод	0.1	Закрепление отсутствует
14	137392.05	320056.76	137392.05	320056.76	Аналитический метод	0.1	Закрепление отсутствует
15	137395.46	320046.13	137395.46	320046.13	Аналитический метод	0.1	Закрепление отсутствует
16	137399.04	320036.25	137399.04	320036.25	Аналитический метод	0.1	Закрепление отсутствует
17	137403.65	320031.27	137403.65	320031.27	Аналитический метод	0.1	Закрепление отсутствует
18	137406.59	320029.40	137406.59	320029.40	Аналитический метод	0.1	Закрепление отсутствует
19	137409.21	320028.64	137409.21	320028.64	Аналитический метод	0.1	Закрепление отсутствует
20	137414.85	320028.56	137414.85	320028.56	Аналитический метод	0.1	Закрепление отсутствует
21	137419.10	320030.13	137419.10	320030.13	Аналитический метод	0.1	Закрепление отсутствует
22	137438.66	320048.53	137438.66	320048.53	Аналитический метод	0.1	Закрепление отсутствует

2. Сведения о характерных точках границ объекта

Обозначение характерных точек границ	Существующие координаты, м		Измененные (уточненные) координаты, м		Метод определения координат характерной точки	Средняя квадратическая погрешность положения характерной точки (Mt), м	Описание обозначения точки на местности (при наличии)
	X	Y	X	Y			
1	2	3	4	5	6	7	8
23	137493.03	320073.97	137493.03	320073.97	Аналитический метод	0.1	Закрепление отсутствует
24	137499.70	320078.27	137499.70	320078.27	Аналитический метод	0.1	Закрепление отсутствует
25	137506.15	320080.94	137506.15	320080.94	Аналитический метод	0.1	Закрепление отсутствует
26	137515.35	320088.82	137515.35	320088.82	Аналитический метод	0.1	Закрепление отсутствует
27	137534.48	320111.15	137534.48	320111.15	Аналитический метод	0.1	Закрепление отсутствует
28	137576.05	320139.02	137576.05	320139.02	Аналитический метод	0.1	Закрепление отсутствует
29	137597.00	320165.70	137597.00	320165.70	Аналитический метод	0.1	Закрепление отсутствует
30	137631.52	320185.33	137631.52	320185.33	Аналитический метод	0.1	Закрепление отсутствует
31	137663.28	320203.32	137663.28	320203.32	Аналитический метод	0.1	Закрепление отсутствует
32	137664.43	320204.92	137664.43	320204.92	Аналитический метод	0.1	Закрепление отсутствует
33	137663.42	320206.77	137663.42	320206.77	Аналитический метод	0.1	Закрепление отсутствует
34	137661.61	320208.15	137661.61	320208.15	Аналитический метод	0.1	Закрепление отсутствует
35	137594.01	320169.09	137594.01	320169.09	Аналитический метод	0.1	Закрепление отсутствует
36	137572.96	320142.28	137572.96	320142.28	Аналитический метод	0.1	Закрепление отсутствует
37	137561.07	320134.00	137561.07	320134.00	Аналитический метод	0.1	Закрепление отсутствует
38	137560.62	320134.78	137560.62	320134.78	Аналитический метод	0.1	Закрепление отсутствует
39	137570.34	320152.83	137570.34	320152.83	Аналитический метод	0.1	Закрепление отсутствует
40	137576.03	320163.72	137576.03	320163.72	Аналитический метод	0.1	Закрепление отсутствует
41	137575.97	320172.57	137575.97	320172.57	Аналитический метод	0.1	Закрепление отсутствует
42	137571.74	320173.79	137571.74	320173.79	Аналитический метод	0.1	Закрепление отсутствует
43	137568.38	320160.69	137568.38	320160.69	Аналитический метод	0.1	Закрепление отсутствует
44	137566.25	320154.61	137566.25	320154.61	Аналитический метод	0.1	Закрепление отсутствует
45	137554.73	320134.36	137554.73	320134.36	Аналитический метод	0.1	Закрепление отсутствует
46	137549.11	320128.43	137549.11	320128.43	Аналитический метод	0.1	Закрепление отсутствует
47	137532.28	320115.76	137532.28	320115.76	Аналитический метод	0.1	Закрепление отсутствует

2. Сведения о характерных точках границ объекта							
Обозначение характерных точек границ	Существующие координаты, м		Измененные (уточненные) координаты, м		Метод определения координат характерной точки	Средняя квадратическая погрешность положения характерной точки (Mt), м	Описание обозначения точки на местности (при наличии)
	X	Y	X	Y			
1	2	3	4	5	6	7	8
48	137514.73	320099.17	137514.73	320099.17	Аналитический метод	0.1	Закрепление отсутствует
49	137508.19	320089.11	137508.19	320089.11	Аналитический метод	0.1	Закрепление отсутствует
50	137507.22	320088.45	137507.22	320088.45	Аналитический метод	0.1	Закрепление отсутствует
51	137506.31	320089.68	137506.31	320089.68	Аналитический метод	0.1	Закрепление отсутствует
52	137508.69	320103.63	137508.69	320103.63	Аналитический метод	0.1	Закрепление отсутствует
53	137507.00	320144.42	137507.00	320144.42	Аналитический метод	0.1	Закрепление отсутствует
54	137508.57	320160.06	137508.57	320160.06	Аналитический метод	0.1	Закрепление отсутствует
55	137509.77	320184.37	137509.77	320184.37	Аналитический метод	0.1	Закрепление отсутствует
56	137538.94	320214.18	137538.94	320214.18	Аналитический метод	0.1	Закрепление отсутствует
57	137613.68	320295.78	137613.68	320295.78	Аналитический метод	0.1	Закрепление отсутствует
58	137628.00	320320.73	137628.00	320320.73	Аналитический метод	0.1	Закрепление отсутствует
59	137660.99	320358.67	137660.99	320358.67	Аналитический метод	0.1	Закрепление отсутствует
60	137688.28	320386.33	137688.28	320386.33	Аналитический метод	0.1	Закрепление отсутствует
61	137738.18	320420.19	137738.18	320420.19	Аналитический метод	0.1	Закрепление отсутствует
62	137805.86	320462.75	137805.86	320462.75	Аналитический метод	0.1	Закрепление отсутствует
63	137841.51	320497.98	137841.51	320497.98	Аналитический метод	0.1	Закрепление отсутствует
64	137870.80	320523.55	137870.80	320523.55	Аналитический метод	0.1	Закрепление отсутствует
65	137891.08	320535.02	137891.08	320535.02	Аналитический метод	0.1	Закрепление отсутствует
66	137967.45	320585.52	137967.45	320585.52	Аналитический метод	0.1	Закрепление отсутствует
67	137977.38	320595.65	137977.38	320595.65	Аналитический метод	0.1	Закрепление отсутствует
68	137991.89	320618.36	137991.89	320618.36	Аналитический метод	0.1	Закрепление отсутствует
69	137998.12	320622.12	137998.12	320622.12	Аналитический метод	0.1	Закрепление отсутствует
70	138010.55	320630.88	138010.55	320630.88	Аналитический метод	0.1	Закрепление отсутствует
71	138058.85	320682.38	138058.85	320682.38	Аналитический метод	0.1	Закрепление отсутствует
72	138075.46	320695.39	138075.46	320695.39	Аналитический метод	0.1	Закрепление отсутствует

2. Сведения о характерных точках границ объекта							
Обозначение характерных точек границ	Существующие координаты, м		Измененные (уточненные) координаты, м		Метод определения координат характерной точки	Средняя квадратическая погрешность положения характерной точки (M _t), м	Описание обозначения точки на местности (при наличии)
	X	Y	X	Y			
1	2	3	4	5	6	7	8
73	138112.47	320715.46	138112.47	320715.46	Аналитический метод	0.1	Закрепление отсутствует
74	138122.43	320728.17	138122.43	320728.17	Аналитический метод	0.1	Закрепление отсутствует
75	138137.53	320743.93	138137.53	320743.93	Аналитический метод	0.1	Закрепление отсутствует
76	138157.39	320763.62	138157.39	320763.62	Аналитический метод	0.1	Закрепление отсутствует
77	138162.29	320768.24	138162.29	320768.24	Аналитический метод	0.1	Закрепление отсутствует
78	138203.86	320798.09	138203.86	320798.09	Аналитический метод	0.1	Закрепление отсутствует
79	138226.69	320830.23	138226.69	320830.23	Аналитический метод	0.1	Закрепление отсутствует
80	138253.75	320865.78	138253.75	320865.78	Аналитический метод	0.1	Закрепление отсутствует
81	138265.63	320877.48	138265.63	320877.48	Аналитический метод	0.1	Закрепление отсутствует
82	138274.30	320897.12	138274.30	320897.12	Аналитический метод	0.1	Закрепление отсутствует
83	138276.98	320913.45	138276.98	320913.45	Аналитический метод	0.1	Закрепление отсутствует
84	138283.75	320927.87	138283.75	320927.87	Аналитический метод	0.1	Закрепление отсутствует
85	138291.63	320936.54	138291.63	320936.54	Аналитический метод	0.1	Закрепление отсутствует
86	138304.48	320952.83	138304.48	320952.83	Аналитический метод	0.1	Закрепление отсутствует
87	138319.43	320969.26	138319.43	320969.26	Аналитический метод	0.1	Закрепление отсутствует
88	138341.04	320987.75	138341.04	320987.75	Аналитический метод	0.1	Закрепление отсутствует
89	138355.98	320999.79	138355.98	320999.79	Аналитический метод	0.1	Закрепление отсутствует
90	138372.99	321017.78	138372.99	321017.78	Аналитический метод	0.1	Закрепление отсутствует
91	138392.82	321033.64	138392.82	321033.64	Аналитический метод	0.1	Закрепление отсутствует
92	138396.99	321036.35	138396.99	321036.35	Аналитический метод	0.1	Закрепление отсутствует
93	138394.98	321039.89	138394.98	321039.89	Аналитический метод	0.1	Закрепление отсутствует
94	138403.61	321045.47	138403.61	321045.47	Аналитический метод	0.1	Закрепление отсутствует
95	138413.10	321049.84	138413.10	321049.84	Аналитический метод	0.1	Закрепление отсутствует
96	138411.45	321054.73	138411.45	321054.73	Аналитический метод	0.1	Закрепление отсутствует
97	138382.12	321053.62	138382.12	321053.62	Аналитический метод	0.1	Закрепление отсутствует

2. Сведения о характерных точках границ объекта							
Обозначение характерных точек границ	Существующие координаты, м		Измененные (уточненные) координаты, м		Метод определения координат характерной точки	Средняя квадратическая погрешность положения характерной точки (Mt), м	Описание обозначения точки на местности (при наличии)
	X	Y	X	Y			
1	2	3	4	5	6	7	8
98	138382.20	321050.96	138382.20	321050.96	Аналитический метод	0.1	Закрепление отсутствует
99	138303.40	321047.54	138303.40	321047.54	Аналитический метод	0.1	Закрепление отсутствует
100	138303.38	321050.00	138303.38	321050.00	Аналитический метод	0.1	Закрепление отсутствует
101	138299.41	321049.83	138299.41	321049.83	Аналитический метод	0.1	Закрепление отсутствует
102	138281.64	321069.24	138281.64	321069.24	Аналитический метод	0.1	Закрепление отсутствует
103	138288.01	321075.72	138288.01	321075.72	Аналитический метод	0.1	Закрепление отсутствует
104	138277.51	321091.00	138277.51	321091.00	Аналитический метод	0.1	Закрепление отсутствует
105	138268.12	321092.35	138268.12	321092.35	Аналитический метод	0.1	Закрепление отсутствует
106	138256.99	321094.71	138256.99	321094.71	Аналитический метод	0.1	Закрепление отсутствует
107	138247.01	321088.21	138247.01	321088.21	Аналитический метод	0.1	Закрепление отсутствует
108	138233.52	321108.93	138233.52	321108.93	Аналитический метод	0.1	Закрепление отсутствует
109	138209.63	321133.73	138209.63	321133.73	Аналитический метод	0.1	Закрепление отсутствует
110	138209.90	321144.79	138209.90	321144.79	Аналитический метод	0.1	Закрепление отсутствует
111	138209.40	321145.19	138209.40	321145.19	Аналитический метод	0.1	Закрепление отсутствует
112	138209.52	321145.34	138209.52	321145.34	Аналитический метод	0.1	Закрепление отсутствует
113	138210.31	321166.90	138210.31	321166.90	Аналитический метод	0.1	Закрепление отсутствует
114	138206.09	321167.19	138206.09	321167.19	Аналитический метод	0.1	Закрепление отсутствует
115	138205.64	321153.78	138205.64	321153.78	Аналитический метод	0.1	Закрепление отсутствует
116	138204.52	321149.72	138204.52	321149.72	Аналитический метод	0.1	Закрепление отсутствует
117	138204.07	321148.24	138204.07	321148.24	Аналитический метод	0.1	Закрепление отсутствует
118	138198.75	321142.85	138198.75	321142.85	Аналитический метод	0.1	Закрепление отсутствует
119	138195.33	321146.19	138195.33	321146.19	Аналитический метод	0.1	Закрепление отсутствует
120	138175.71	321160.05	138175.71	321160.05	Аналитический метод	0.1	Закрепление отсутствует
121	138171.64	321159.62	138171.64	321159.62	Аналитический метод	0.1	Закрепление отсутствует
122	138168.07	321162.58	138168.07	321162.58	Аналитический метод	0.1	Закрепление отсутствует

2. Сведения о характерных точках границ объекта							
Обозначение характерных точек границ	Существующие координаты, м		Измененные (уточненные) координаты, м		Метод определения координат характерной точки	Средняя квадратическая погрешность положения характерной точки (Mt), м	Описание обозначения точки на местности (при наличии)
	X	Y	X	Y			
1	2	3	4	5	6	7	8
123	138168.84	321165.76	138168.84	321165.76	Аналитический метод	0.1	Закрепление отсутствует
124	138157.02	321173.33	138157.02	321173.33	Аналитический метод	0.1	Закрепление отсутствует
125	138115.95	321191.17	138115.95	321191.17	Аналитический метод	0.1	Закрепление отсутствует
126	138085.38	321203.04	138085.38	321203.04	Аналитический метод	0.1	Закрепление отсутствует
127	138075.06	321206.39	138075.06	321206.39	Аналитический метод	0.1	Закрепление отсутствует
128	138068.90	321208.43	138068.90	321208.43	Аналитический метод	0.1	Закрепление отсутствует
129	138040.03	321217.86	138040.03	321217.86	Аналитический метод	0.1	Закрепление отсутствует
130	138005.28	321229.73	138005.28	321229.73	Аналитический метод	0.1	Закрепление отсутствует
131	137980.11	321240.95	137980.11	321240.95	Аналитический метод	0.1	Закрепление отсутствует
132	137970.40	321241.88	137970.40	321241.88	Аналитический метод	0.1	Закрепление отсутствует
133	137950.48	321260.93	137950.48	321260.93	Аналитический метод	0.1	Закрепление отсутствует
134	137951.68	321263.64	137951.68	321263.64	Аналитический метод	0.1	Закрепление отсутствует
135	137892.97	321297.56	137892.97	321297.56	Аналитический метод	0.1	Закрепление отсутствует
136	137864.19	321313.38	137864.19	321313.38	Аналитический метод	0.1	Закрепление отсутствует
137	137820.59	321336.25	137820.59	321336.25	Аналитический метод	0.1	Закрепление отсутствует
138	137778.65	321358.29	137778.65	321358.29	Аналитический метод	0.1	Закрепление отсутствует
139	137774.53	321354.73	137774.53	321354.73	Аналитический метод	0.1	Закрепление отсутствует
140	137766.98	321358.82	137766.98	321358.82	Аналитический метод	0.1	Закрепление отсутствует
141	137767.23	321364.58	137767.23	321364.58	Аналитический метод	0.1	Закрепление отсутствует
142	137750.24	321374.32	137750.24	321374.32	Аналитический метод	0.1	Закрепление отсутствует
143	137726.71	321387.95	137726.71	321387.95	Аналитический метод	0.1	Закрепление отсутствует
144	137719.40	321392.47	137719.40	321392.47	Аналитический метод	0.1	Закрепление отсутствует
145	137693.05	321407.59	137693.05	321407.59	Аналитический метод	0.1	Закрепление отсутствует
146	137684.69	321412.70	137684.69	321412.70	Аналитический метод	0.1	Закрепление отсутствует
147	137676.26	321417.85	137676.26	321417.85	Аналитический метод	0.1	Закрепление отсутствует

2. Сведения о характерных точках границ объекта							
Обозначение характерных точек границ	Существующие координаты, м		Измененные (уточненные) координаты, м		Метод определения координат характерной точки	Средняя квадратическая погрешность положения характерной точки (Mt), м	Описание обозначения точки на местности (при наличии)
	X	Y	X	Y			
1	2	3	4	5	6	7	8
148	137670.79	321408.25	137670.79	321408.25	Аналитический метод	0.1	Закрепление отсутствует
149	137674.04	321407.46	137674.04	321407.46	Аналитический метод	0.1	Закрепление отсутствует
150	137677.89	321405.27	137677.89	321405.27	Аналитический метод	0.1	Закрепление отсутствует
151	137679.18	321407.53	137679.18	321407.53	Аналитический метод	0.1	Закрепление отсутствует
152	137711.84	321388.89	137711.84	321388.89	Аналитический метод	0.1	Закрепление отсутствует
153	137709.57	321384.91	137709.57	321384.91	Аналитический метод	0.1	Закрепление отсутствует
154	137712.95	321382.96	137712.95	321382.96	Аналитический метод	0.1	Закрепление отсутствует
155	137713.65	321382.74	137713.65	321382.74	Аналитический метод	0.1	Закрепление отсутствует
156	137715.88	321386.58	137715.88	321386.58	Аналитический метод	0.1	Закрепление отсутствует
157	137741.97	321371.70	137741.97	321371.70	Аналитический метод	0.1	Закрепление отсутствует
158	137761.97	321356.24	137761.97	321356.24	Аналитический метод	0.1	Закрепление отсутствует
159	137818.70	321326.33	137818.70	321326.33	Аналитический метод	0.1	Закрепление отсутствует
160	137860.91	321307.10	137860.91	321307.10	Аналитический метод	0.1	Закрепление отсутствует
161	137879.17	321294.66	137879.17	321294.66	Аналитический метод	0.1	Закрепление отсутствует
162	137945.75	321257.63	137945.75	321257.63	Аналитический метод	0.1	Закрепление отсутствует
163	137969.81	321235.44	137969.81	321235.44	Аналитический метод	0.1	Закрепление отсутствует
164	137985.58	321225.56	137985.58	321225.56	Аналитический метод	0.1	Закрепление отсутствует
165	137997.71	321216.43	137997.71	321216.43	Аналитический метод	0.1	Закрепление отсутствует
166	137994.73	321205.36	137994.73	321205.36	Аналитический метод	0.1	Закрепление отсутствует
167	137992.29	321206.19	137992.29	321206.19	Аналитический метод	0.1	Закрепление отсутствует
168	137990.54	321199.93	137990.54	321199.93	Аналитический метод	0.1	Закрепление отсутствует
169	137998.10	321196.66	137998.10	321196.66	Аналитический метод	0.1	Закрепление отсутствует
170	138005.19	321218.73	138005.19	321218.73	Аналитический метод	0.1	Закрепление отсутствует
1	-	-	138038.12	321213.73	Аналитический метод	0.1	Закрепление отсутствует
2	-	-	138051.06	321206.97	Аналитический метод	0.1	Закрепление отсутствует

2. Сведения о характерных точках границ объекта

Обозначение характерных точек границ	Существующие координаты, м		Измененные (уточненные) координаты, м		Метод определения координат характерной точки	Средняя квадратическая погрешность положения характерной точки (M _t), м	Описание обозначения точки на местности (при наличии)
	X	Y	X	Y			
1	2	3	4	5	6	7	8
171	138076.65	321200.40	138076.65	321200.40	Аналитический метод	0.1	Закрепление отсутствует
172	138114.34	321187.07	138114.34	321187.07	Аналитический метод	0.1	Закрепление отсутствует
173	138154.67	321169.55	138154.67	321169.55	Аналитический метод	0.1	Закрепление отсутствует
174	138156.55	321167.95	138156.55	321167.95	Аналитический метод	0.1	Закрепление отсутствует
175	138157.46	321167.57	138157.46	321167.57	Аналитический метод	0.1	Закрепление отсутствует
176	138169.47	321157.16	138169.47	321157.16	Аналитический метод	0.1	Закрепление отсутствует
177	138174.27	321153.62	138174.27	321153.62	Аналитический метод	0.1	Закрепление отсутствует
178	138177.00	321152.34	138177.00	321152.34	Аналитический метод	0.1	Закрепление отсутствует
179	138192.61	321142.70	138192.61	321142.70	Аналитический метод	0.1	Закрепление отсутствует
180	138230.10	321106.12	138230.10	321106.12	Аналитический метод	0.1	Закрепление отсутствует
181	138245.72	321082.12	138245.72	321082.12	Аналитический метод	0.1	Закрепление отсутствует
182	138251.57	321079.30	138251.57	321079.30	Аналитический метод	0.1	Закрепление отсутствует
183	138264.22	321088.64	138264.22	321088.64	Аналитический метод	0.1	Закрепление отсутствует
184	138266.37	321088.22	138266.37	321088.22	Аналитический метод	0.1	Закрепление отсутствует
185	138271.06	321085.06	138271.06	321085.06	Аналитический метод	0.1	Закрепление отсутствует
186	138270.33	321074.47	138270.33	321074.47	Аналитический метод	0.1	Закрепление отсутствует
187	138289.74	321052.42	138289.74	321052.42	Аналитический метод	0.1	Закрепление отсутствует
188	138279.43	321046.90	138279.43	321046.90	Аналитический метод	0.1	Закрепление отсутствует
189	138275.24	321044.39	138275.24	321044.39	Аналитический метод	0.1	Закрепление отсутствует
190	138279.55	321037.77	138279.55	321037.77	Аналитический метод	0.1	Закрепление отсутствует
191	138294.78	321035.04	138294.78	321035.04	Аналитический метод	0.1	Закрепление отсутствует
192	138303.32	321037.78	138303.32	321037.78	Аналитический метод	0.1	Закрепление отсутствует
193	138303.32	321043.54	138303.32	321043.54	Аналитический метод	0.1	Закрепление отсутствует
194	138382.35	321046.97	138382.35	321046.97	Аналитический метод	0.1	Закрепление отсутствует
195	138382.84	321035.21	138382.84	321035.21	Аналитический метод	0.1	Закрепление отсутствует

2. Сведения о характерных точках границ объекта

Обозначение характерных точек границ	Существующие координаты, м		Измененные (уточненные) координаты, м		Метод определения координат характерной точки	Средняя квадратическая погрешность положения характерной точки (Mt), м	Описание обозначения точки на местности (при наличии)
	X	Y	X	Y			
1	2	3	4	5	6	7	8
196	138354.15	321008.32	138354.15	321008.32	Аналитический метод	0.1	Закрепление отсутствует
197	138350.46	321004.62	138350.46	321004.62	Аналитический метод	0.1	Закрепление отсутствует
198	138349.69	321004.19	138349.69	321004.19	Аналитический метод	0.1	Закрепление отсутствует
199	138335.63	320991.79	138335.63	320991.79	Аналитический метод	0.1	Закрепление отсутствует
200	138333.52	320994.18	138333.52	320994.18	Аналитический метод	0.1	Закрепление отсутствует
201	138327.68	320992.08	138327.68	320992.08	Аналитический метод	0.1	Закрепление отсутствует
202	138329.68	320986.53	138329.68	320986.53	Аналитический метод	0.1	Закрепление отсутствует
203	138313.58	320972.33	138313.58	320972.33	Аналитический метод	0.1	Закрепление отсутствует
204	138277.91	320930.41	138277.91	320930.41	Аналитический метод	0.1	Закрепление отсутствует
205	138260.45	320883.56	138260.45	320883.56	Аналитический метод	0.1	Закрепление отсутствует
206	138251.48	320874.67	138251.48	320874.67	Аналитический метод	0.1	Закрепление отсутствует
207	138202.59	320806.64	138202.59	320806.64	Аналитический метод	0.1	Закрепление отсутствует
208	138151.97	320767.40	138151.97	320767.40	Аналитический метод	0.1	Закрепление отсутствует
209	138100.72	320716.28	138100.72	320716.28	Аналитический метод	0.1	Закрепление отсутствует
210	138064.30	320698.48	138064.30	320698.48	Аналитический метод	0.1	Закрепление отсутствует
211	137995.56	320626.01	137995.56	320626.01	Аналитический метод	0.1	Закрепление отсутствует
212	137988.87	320623.42	137988.87	320623.42	Аналитический метод	0.1	Закрепление отсутствует
213	137973.76	320598.41	137973.76	320598.41	Аналитический метод	0.1	Закрепление отсутствует
214	137964.54	320588.94	137964.54	320588.94	Аналитический метод	0.1	Закрепление отсутствует
215	137901.99	320547.56	137901.99	320547.56	Аналитический метод	0.1	Закрепление отсутствует
216	137900.07	320550.37	137900.07	320550.37	Аналитический метод	0.1	Закрепление отсутствует
217	137893.37	320545.79	137893.37	320545.79	Аналитический метод	0.1	Закрепление отсутствует
218	137895.16	320543.08	137895.16	320543.08	Аналитический метод	0.1	Закрепление отсутствует
219	137888.67	320538.79	137888.67	320538.79	Аналитический метод	0.1	Закрепление отсутствует
220	137868.11	320527.20	137868.11	320527.20	Аналитический метод	0.1	Закрепление отсутствует

2. Сведения о характерных точках границ объекта							
Обозначение характерных точек границ	Существующие координаты, м		Измененные (уточненные) координаты, м		Метод определения координат характерной точки	Средняя квадратическая погрешность положения характерной точки (Mt), м	Описание обозначения точки на местности (при наличии)
	X	Y	X	Y			
1	2	3	4	5	6	7	8
221	137864.01	320526.90	137864.01	320526.90	Аналитический метод	0.1	Закрепление отсутствует
222	137854.04	320516.90	137854.04	320516.90	Аналитический метод	0.1	Закрепление отсутствует
223	137839.00	320504.50	137839.00	320504.50	Аналитический метод	0.1	Закрепление отсутствует
224	137819.89	320485.55	137819.89	320485.55	Аналитический метод	0.1	Закрепление отсутствует
225	137812.43	320478.02	137812.43	320478.02	Аналитический метод	0.1	Закрепление отсутствует
226	137801.53	320469.66	137801.53	320469.66	Аналитический метод	0.1	Закрепление отсутствует
227	137774.69	320451.42	137774.69	320451.42	Аналитический метод	0.1	Закрепление отсутствует
228	137758.75	320439.98	137758.75	320439.98	Аналитический метод	0.1	Закрепление отсутствует
229	137749.11	320436.18	137749.11	320436.18	Аналитический метод	0.1	Закрепление отсутствует
230	137743.87	320444.65	137743.87	320444.65	Аналитический метод	0.1	Закрепление отсутствует
231	137738.79	320441.53	137738.79	320441.53	Аналитический метод	0.1	Закрепление отсутствует
232	137743.05	320434.60	137743.05	320434.60	Аналитический метод	0.1	Закрепление отсутствует
233	137735.82	320428.24	137735.82	320428.24	Аналитический метод	0.1	Закрепление отсутствует
234	137735.54	320424.04	137735.54	320424.04	Аналитический метод	0.1	Закрепление отсутствует
235	137685.36	320389.80	137685.36	320389.80	Аналитический метод	0.1	Закрепление отсутствует
236	137657.71	320361.71	137657.71	320361.71	Аналитический метод	0.1	Закрепление отсутствует
237	137654.51	320358.68	137654.51	320358.68	Аналитический метод	0.1	Закрепление отсутствует
238	137642.47	320347.84	137642.47	320347.84	Аналитический метод	0.1	Закрепление отсутствует
239	137621.78	320322.50	137621.78	320322.50	Аналитический метод	0.1	Закрепление отсутствует
240	137622.04	320319.48	137622.04	320319.48	Аналитический метод	0.1	Закрепление отсутствует
241	137610.04	320298.47	137610.04	320298.47	Аналитический метод	0.1	Закрепление отсутствует
242	137552.04	320236.36	137552.04	320236.36	Аналитический метод	0.1	Закрепление отсутствует
243	137549.97	320238.35	137549.97	320238.35	Аналитический метод	0.1	Закрепление отсутствует
244	137524.81	320224.88	137524.81	320224.88	Аналитический метод	0.1	Закрепление отсутствует
245	137513.36	320217.66	137513.36	320217.66	Аналитический метод	0.1	Закрепление отсутствует

2. Сведения о характерных точках границ объекта

Обозначение характерных точек границ	Существующие координаты, м		Измененные (уточненные) координаты, м		Метод определения координат характерной точки	Средняя квадратическая погрешность положения характерной точки (M _t), м	Описание обозначения точки на местности (при наличии)
	X	Y	X	Y			
1	2	3	4	5	6	7	8
246	137501.26	320207.34	137501.26	320207.34	Аналитический метод	0.1	Закрепление отсутствует
247	137512.61	320194.54	137512.61	320194.54	Аналитический метод	0.1	Закрепление отсутствует
248	137505.43	320186.35	137505.43	320186.35	Аналитический метод	0.1	Закрепление отсутствует
249	137504.61	320170.25	137504.61	320170.25	Аналитический метод	0.1	Закрепление отсутствует
250	137504.45	320160.35	137504.45	320160.35	Аналитический метод	0.1	Закрепление отсутствует
251	137502.99	320154.13	137502.99	320154.13	Аналитический метод	0.1	Закрепление отсутствует
252	137501.00	320143.00	137501.00	320143.00	Аналитический метод	0.1	Закрепление отсутствует
253	137501.24	320139.51	137501.24	320139.51	Аналитический метод	0.1	Закрепление отсутствует
254	137501.49	320138.31	137501.49	320138.31	Аналитический метод	0.1	Закрепление отсутствует
255	137501.67	320133.91	137501.67	320133.91	Аналитический метод	0.1	Закрепление отсутствует
256	137502.95	320133.96	137502.95	320133.96	Аналитический метод	0.1	Закрепление отсутствует
257	137504.15	320104.10	137504.15	320104.10	Аналитический метод	0.1	Закрепление отсутствует
258	137501.54	320088.88	137501.54	320088.88	Аналитический метод	0.1	Закрепление отсутствует
259	137500.70	320085.57	137500.70	320085.57	Аналитический метод	0.1	Закрепление отсутствует
260	137487.04	320077.12	137487.04	320077.12	Аналитический метод	0.1	Закрепление отсутствует
261	137450.11	320059.79	137450.11	320059.79	Аналитический метод	0.1	Закрепление отсутствует
262	137449.55	320061.20	137449.55	320061.20	Аналитический метод	0.1	Закрепление отсутствует
263	137442.44	320058.06	137442.44	320058.06	Аналитический метод	0.1	Закрепление отсутствует
264	137442.20	320056.18	137442.20	320056.18	Аналитический метод	0.1	Закрепление отсутствует
265	137438.58	320054.58	137438.58	320054.58	Аналитический метод	0.1	Закрепление отсутствует
266	137433.39	320050.84	137433.39	320050.84	Аналитический метод	0.1	Закрепление отсутствует
267	137429.45	320046.51	137429.45	320046.51	Аналитический метод	0.1	Закрепление отсутствует
268	137415.69	320034.42	137415.69	320034.42	Аналитический метод	0.1	Закрепление отсутствует
269	137406.70	320035.34	137406.70	320035.34	Аналитический метод	0.1	Закрепление отсутствует
270	137399.60	320047.74	137399.60	320047.74	Аналитический метод	0.1	Закрепление отсутствует

2. Сведения о характерных точках границ объекта							
Обозначение характерных точек границ	Существующие координаты, м		Измененные (уточненные) координаты, м		Метод определения координат характерной точки	Средняя квадратическая погрешность положения характерной точки (Mt), м	Описание обозначения точки на местности (при наличии)
	X	Y	X	Y			
1	2	3	4	5	6	7	8
271	137396.40	320057.64	137396.40	320057.64	Аналитический метод	0.1	Закрепление отсутствует
272	137392.94	320077.70	137392.94	320077.70	Аналитический метод	0.1	Закрепление отсутствует
273	137392.23	320114.23	137392.23	320114.23	Аналитический метод	0.1	Закрепление отсутствует
274	137392.86	320119.10	137392.86	320119.10	Аналитический метод	0.1	Закрепление отсутствует
275	137406.22	320138.44	137406.22	320138.44	Аналитический метод	0.1	Закрепление отсутствует
276	137408.17	320142.45	137408.17	320142.45	Аналитический метод	0.1	Закрепление отсутствует
277	137412.95	320153.50	137412.95	320153.50	Аналитический метод	0.1	Закрепление отсутствует
278	137408.18	320161.89	137408.18	320161.89	Аналитический метод	0.1	Закрепление отсутствует
279	137361.77	320222.75	137361.77	320222.75	Аналитический метод	0.1	Закрепление отсутствует
280	137351.48	320234.97	137351.48	320234.97	Аналитический метод	0.1	Закрепление отсутствует
281	137360.71	320256.10	137360.71	320256.10	Аналитический метод	0.1	Закрепление отсутствует
282	137334.69	320267.19	137334.69	320267.19	Аналитический метод	0.1	Закрепление отсутствует
283	137306.19	320269.05	137306.19	320269.05	Аналитический метод	0.1	Закрепление отсутствует
284	137305.26	320262.73	137305.26	320262.73	Аналитический метод	0.1	Закрепление отсутствует
285	137310.87	320261.70	137310.87	320261.70	Аналитический метод	0.1	Закрепление отсутствует
286	137318.11	320261.43	137318.11	320261.43	Аналитический метод	0.1	Закрепление отсутствует
287	137339.42	320259.24	137339.42	320259.24	Аналитический метод	0.1	Закрепление отсутствует
288	137350.54	320253.81	137350.54	320253.81	Аналитический метод	0.1	Закрепление отсутствует
289	137351.02	320247.32	137351.02	320247.32	Аналитический метод	0.1	Закрепление отсутствует
290	137345.73	320234.93	137345.73	320234.93	Аналитический метод	0.1	Закрепление отсутствует
291	137347.12	320232.75	137347.12	320232.75	Аналитический метод	0.1	Закрепление отсутствует
292	137348.78	320229.02	137348.78	320229.02	Аналитический метод	0.1	Закрепление отсутствует
293	137351.00	320221.69	137351.00	320221.69	Аналитический метод	0.1	Закрепление отсутствует
294	137356.98	320214.06	137356.98	320214.06	Аналитический метод	0.1	Закрепление отсутствует
295	137368.94	320200.05	137368.94	320200.05	Аналитический метод	0.1	Закрепление отсутствует

2. Сведения о характерных точках границ объекта

Обозначение характерных точек границ	Существующие координаты, м		Измененные (уточненные) координаты, м		Метод определения координат характерной точки	Средняя квадратическая погрешность положения характерной точки (Mt), м	Описание обозначения точки на местности (при наличии)
	X	Y	X	Y			
1	2	3	4	5	6	7	8
296	137376.78	320190.08	137376.78	320190.08	Аналитический метод	0.1	Закрепление отсутствует
297	137382.15	320184.36	137382.15	320184.36	Аналитический метод	0.1	Закрепление отсутствует
298	137383.92	320182.64	137383.92	320182.64	Аналитический метод	0.1	Закрепление отсутствует
299	137386.35	320182.64	137386.35	320182.64	Аналитический метод	0.1	Закрепление отсутствует
300	137388.86	320179.93	137388.86	320179.93	Аналитический метод	0.1	Закрепление отсутствует
301	137398.84	320166.97	137398.84	320166.97	Аналитический метод	0.1	Закрепление отсутствует
302	137402.32	320158.83	137402.32	320158.83	Аналитический метод	0.1	Закрепление отсутствует
303	137399.64	320161.75	137399.64	320161.75	Аналитический метод	0.1	Закрепление отсутствует
304	137394.61	320167.52	137394.61	320167.52	Аналитический метод	0.1	Закрепление отсутствует
305	137376.35	320179.22	137376.35	320179.22	Аналитический метод	0.1	Закрепление отсутствует
306	137369.46	320181.61	137369.46	320181.61	Аналитический метод	0.1	Закрепление отсутствует
307	137351.76	320187.25	137351.76	320187.25	Аналитический метод	0.1	Закрепление отсутствует
308	137349.46	320188.69	137349.46	320188.69	Аналитический метод	0.1	Закрепление отсутствует
309	137347.21	320189.48	137347.21	320189.48	Аналитический метод	0.1	Закрепление отсутствует
310	137323.60	320203.76	137323.60	320203.76	Аналитический метод	0.1	Закрепление отсутствует
311	137321.01	320204.86	137321.01	320204.86	Аналитический метод	0.1	Закрепление отсутствует
312	137304.14	320207.94	137304.14	320207.94	Аналитический метод	0.1	Закрепление отсутствует
313	137290.19	320208.02	137290.19	320208.02	Аналитический метод	0.1	Закрепление отсутствует
314	137290.02	320207.73	137290.02	320207.73	Аналитический метод	0.1	Закрепление отсутствует
315	137283.65	320208.38	137283.65	320208.38	Аналитический метод	0.1	Закрепление отсутствует
316	137280.94	320208.47	137280.94	320208.47	Аналитический метод	0.1	Закрепление отсутствует
317	137274.73	320208.66	137274.73	320208.66	Аналитический метод	0.1	Закрепление отсутствует
318	137274.03	320208.83	137274.03	320208.83	Аналитический метод	0.1	Закрепление отсутствует
319	137264.18	320212.14	137264.18	320212.14	Аналитический метод	0.1	Закрепление отсутствует
320	137256.89	320212.70	137256.89	320212.70	Аналитический метод	0.1	Закрепление отсутствует

2. Сведения о характерных точках границ объекта

Обозначение характерных точек границ	Существующие координаты, м		Измененные (уточненные) координаты, м		Метод определения координат характерной точки	Средняя квадратическая погрешность положения характерной точки (Mt), м	Описание обозначения точки на местности (при наличии)
	X	Y	X	Y			
1	2	3	4	5	6	7	8
321	137256.12	320214.86	137256.12	320214.86	Аналитический метод	0.1	Закрепление отсутствует
322	137255.10	320215.20	137255.10	320215.20	Аналитический метод	0.1	Закрепление отсутствует
323	137210.34	320235.37	137210.34	320235.37	Аналитический метод	0.1	Закрепление отсутствует
324	137181.86	320240.67	137181.86	320240.67	Аналитический метод	0.1	Закрепление отсутствует
325	137169.53	320246.17	137169.53	320246.17	Аналитический метод	0.1	Закрепление отсутствует
326	137164.32	320246.74	137164.32	320246.74	Аналитический метод	0.1	Закрепление отсутствует
327	137149.40	320249.86	137149.40	320249.86	Аналитический метод	0.1	Закрепление отсутствует
328	137137.38	320257.65	137137.38	320257.65	Аналитический метод	0.1	Закрепление отсутствует
329	137125.37	320242.29	137125.37	320242.29	Аналитический метод	0.1	Закрепление отсутствует
330	137130.90	320237.72	137130.90	320237.72	Аналитический метод	0.1	Закрепление отсутствует
331	137152.28	320184.50	137152.28	320184.50	Аналитический метод	0.1	Закрепление отсутствует
332	137167.41	320169.66	137167.41	320169.66	Аналитический метод	0.1	Закрепление отсутствует
333	137162.77	320160.61	137162.77	320160.61	Аналитический метод	0.1	Закрепление отсутствует
334	137157.20	320163.47	137157.20	320163.47	Аналитический метод	0.1	Закрепление отсутствует
335	137155.20	320159.55	137155.20	320159.55	Аналитический метод	0.1	Закрепление отсутствует
336	137155.69	320157.65	137155.69	320157.65	Аналитический метод	0.1	Закрепление отсутствует
337	137160.47	320156.14	137160.47	320156.14	Аналитический метод	0.1	Закрепление отсутствует
338	137159.89	320154.99	137159.89	320154.99	Аналитический метод	0.1	Закрепление отсутствует
339	137153.52	320145.00	137153.52	320145.00	Аналитический метод	0.1	Закрепление отсутствует
340	137151.20	320143.01	137151.20	320143.01	Аналитический метод	0.1	Закрепление отсутствует
341	137150.90	320142.52	137150.90	320142.52	Аналитический метод	0.1	Закрепление отсутствует
342	137151.50	320141.10	137151.50	320141.10	Аналитический метод	0.1	Закрепление отсутствует
343	137154.21	320137.23	137154.21	320137.23	Аналитический метод	0.1	Закрепление отсутствует
344	137160.58	320147.30	137160.58	320147.30	Аналитический метод	0.1	Закрепление отсутствует
345	137161.96	320147.10	137161.96	320147.10	Аналитический метод	0.1	Закрепление отсутствует

2. Сведения о характерных точках границ объекта

Обозначение характерных точек границ	Существующие координаты, м		Измененные (уточненные) координаты, м		Метод определения координат характерной точки	Средняя квадратическая погрешность положения характерной точки (Mt), м	Описание обозначения точки на местности (при наличии)
	X	Y	X	Y			
1	2	3	4	5	6	7	8
346	137172.88	320169.15	137172.88	320169.15	Аналитический метод	0.1	Закрепление отсутствует
347	137172.73	320169.36	137172.73	320169.36	Аналитический метод	0.1	Закрепление отсутствует
348	137173.89	320171.56	137173.89	320171.56	Аналитический метод	0.1	Закрепление отсутствует
349	137155.87	320187.78	137155.87	320187.78	Аналитический метод	0.1	Закрепление отсутствует
350	137151.42	320201.26	137151.42	320201.26	Аналитический метод	0.1	Закрепление отсутствует
351	137147.32	320208.87	137147.32	320208.87	Аналитический метод	0.1	Закрепление отсутствует
352	137136.94	320234.75	137136.94	320234.75	Аналитический метод	0.1	Закрепление отсутствует
353	137145.85	320246.39	137145.85	320246.39	Аналитический метод	0.1	Закрепление отсутствует
354	137149.71	320243.90	137149.71	320243.90	Аналитический метод	0.1	Закрепление отсутствует
355	137187.45	320233.51	137187.45	320233.51	Аналитический метод	0.1	Закрепление отсутствует
356	137191.17	320233.02	137191.17	320233.02	Аналитический метод	0.1	Закрепление отсутствует
357	137209.71	320230.37	137209.71	320230.37	Аналитический метод	0.1	Закрепление отсутствует
358	137248.97	320211.63	137248.97	320211.63	Аналитический метод	0.1	Закрепление отсутствует
359	137253.75	320209.41	137253.75	320209.41	Аналитический метод	0.1	Закрепление отсутствует
360	137265.90	320205.06	137265.90	320205.06	Аналитический метод	0.1	Закрепление отсутствует
361	137288.77	320203.66	137288.77	320203.66	Аналитический метод	0.1	Закрепление отсутствует
362	137295.80	320201.91	137295.80	320201.91	Аналитический метод	0.1	Закрепление отсутствует
363	137304.15	320203.46	137304.15	320203.46	Аналитический метод	0.1	Закрепление отсутствует
364	137320.52	320200.48	137320.52	320200.48	Аналитический метод	0.1	Закрепление отсутствует
365	137346.07	320184.80	137346.07	320184.80	Аналитический метод	0.1	Закрепление отсутствует
366	137374.41	320175.24	137374.41	320175.24	Аналитический метод	0.1	Закрепление отсутствует
367	137391.28	320164.32	137391.28	320164.32	Аналитический метод	0.1	Закрепление отсутствует
368	137400.75	320153.35	137400.75	320153.35	Аналитический метод	0.1	Закрепление отсутствует
369	137403.08	320153.22	137403.08	320153.22	Аналитический метод	0.1	Закрепление отсутствует
370	137402.73	320147.89	137402.73	320147.89	Аналитический метод	0.1	Закрепление отсутствует

2. Сведения о характерных точках границ объекта

Обозначение характерных точек границ	Существующие координаты, м		Измененные (уточненные) координаты, м		Метод определения координат характерной точки	Средняя квадратическая погрешность положения характерной точки (Mt), м	Описание обозначения точки на местности (при наличии)
	X	Y	X	Y			
1	2	3	4	5	6	7	8
371	137401.46	320141.91	137401.46	320141.91	Аналитический метод	0.1	Закрепление отсутствует
372	137387.74	320123.99	137387.74	320123.99	Аналитический метод	0.1	Закрепление отсутствует
373	137387.74	320106.25	137387.74	320106.25	Аналитический метод	0.1	Закрепление отсутствует
374	137386.69	320091.91	137386.69	320091.91	Аналитический метод	0.1	Закрепление отсутствует
375	137377.95	320091.08	137377.95	320091.08	Аналитический метод	0.1	Закрепление отсутствует
376	137371.71	320086.04	137371.71	320086.04	Аналитический метод	0.1	Закрепление отсутствует
377	137367.00	320081.11	137367.00	320081.11	Аналитический метод	0.1	Закрепление отсутствует
378	137359.18	320068.22	137359.18	320068.22	Аналитический метод	0.1	Закрепление отсутствует
379	137350.20	320044.55	137350.20	320044.55	Аналитический метод	0.1	Закрепление отсутствует
380	137339.66	320028.04	137339.66	320028.04	Аналитический метод	0.1	Закрепление отсутствует
381	137333.77	320025.23	137333.77	320025.23	Аналитический метод	0.1	Закрепление отсутствует
382	137324.25	320015.34	137324.25	320015.34	Аналитический метод	0.1	Закрепление отсутствует
383	137312.37	320001.47	137312.37	320001.47	Аналитический метод	0.1	Закрепление отсутствует
384	137285.53	319975.03	137285.53	319975.03	Аналитический метод	0.1	Закрепление отсутствует
385	137275.08	319947.58	137275.08	319947.58	Аналитический метод	0.1	Закрепление отсутствует
386	137272.51	319926.83	137272.51	319926.83	Аналитический метод	0.1	Закрепление отсутствует
387	137270.96	319920.86	137270.96	319920.86	Аналитический метод	0.1	Закрепление отсутствует
388	137267.26	319923.86	137267.26	319923.86	Аналитический метод	0.1	Закрепление отсутствует
389	137262.59	319978.64	137262.59	319978.64	Аналитический метод	0.1	Закрепление отсутствует
390	137263.99	319992.19	137263.99	319992.19	Аналитический метод	0.1	Закрепление отсутствует
391	137278.09	320022.90	137278.09	320022.90	Аналитический метод	0.1	Закрепление отсутствует
392	137289.34	320040.21	137289.34	320040.21	Аналитический метод	0.1	Закрепление отсутствует
393	137300.60	320053.21	137300.60	320053.21	Аналитический метод	0.1	Закрепление отсутствует
394	137319.91	320081.36	137319.91	320081.36	Аналитический метод	0.1	Закрепление отсутствует
395	137326.06	320094.44	137326.06	320094.44	Аналитический метод	0.1	Закрепление отсутствует

2. Сведения о характерных точках границ объекта

Обозначение характерных точек границ	Существующие координаты, м		Измененные (уточненные) координаты, м		Метод определения координат характерной точки	Средняя квадратическая погрешность положения характерной точки (Mt), м	Описание обозначения точки на местности (при наличии)
	X	Y	X	Y			
1	2	3	4	5	6	7	8
396	137327.45	320098.40	137327.45	320098.40	Аналитический метод	0.1	Закрепление отсутствует
397	137335.33	320096.17	137335.33	320096.17	Аналитический метод	0.1	Закрепление отсутствует
398	137339.14	320109.12	137339.14	320109.12	Аналитический метод	0.1	Закрепление отсутствует
399	137333.65	320125.09	137333.65	320125.09	Аналитический метод	0.1	Закрепление отсутствует
400	137328.89	320123.31	137328.89	320123.31	Аналитический метод	0.1	Закрепление отсутствует
401	137330.55	320118.57	137330.55	320118.57	Аналитический метод	0.1	Закрепление отсутствует
402	137328.87	320114.67	137328.87	320114.67	Аналитический метод	0.1	Закрепление отсутствует
403	137324.69	320103.94	137324.69	320103.94	Аналитический метод	0.1	Закрепление отсутствует
404	137321.94	320096.11	137321.94	320096.11	Аналитический метод	0.1	Закрепление отсутствует
405	137314.44	320080.81	137314.44	320080.81	Аналитический метод	0.1	Закрепление отсутствует
406	137314.16	320080.32	137314.16	320080.32	Аналитический метод	0.1	Закрепление отсутствует
407	137314.10	320080.29	137314.10	320080.29	Аналитический метод	0.1	Закрепление отсутствует
408	137313.35	320079.16	137313.35	320079.16	Аналитический метод	0.1	Закрепление отсутствует
409	137313.07	320079.22	137313.07	320079.22	Аналитический метод	0.1	Закрепление отсутствует
410	137306.09	320069.36	137306.09	320069.36	Аналитический метод	0.1	Закрепление отсутствует
411	137300.42	320080.77	137300.42	320080.77	Аналитический метод	0.1	Закрепление отсутствует
412	137296.79	320082.64	137296.79	320082.64	Аналитический метод	0.1	Закрепление отсутствует
413	137297.04	320083.11	137297.04	320083.11	Аналитический метод	0.1	Закрепление отсутствует
414	137293.10	320085.16	137293.10	320085.16	Аналитический метод	0.1	Закрепление отсутствует
415	137292.85	320084.69	137292.85	320084.69	Аналитический метод	0.1	Закрепление отсутствует
416	137290.07	320086.13	137290.07	320086.13	Аналитический метод	0.1	Закрепление отсутствует
417	137285.89	320087.96	137285.89	320087.96	Аналитический метод	0.1	Закрепление отсутствует
418	137284.93	320082.40	137284.93	320082.40	Аналитический метод	0.1	Закрепление отсутствует
419	137288.86	320081.71	137288.86	320081.71	Аналитический метод	0.1	Закрепление отсутствует
420	137296.52	320077.82	137296.52	320077.82	Аналитический метод	0.1	Закрепление отсутствует

2. Сведения о характерных точках границ объекта

Обозначение характерных точек границ	Существующие координаты, м		Измененные (уточненные) координаты, м		Метод определения координат характерной точки	Средняя квадратическая погрешность положения характерной точки (Mt), м	Описание обозначения точки на местности (при наличии)
	X	Y	X	Y			
1	2	3	4	5	6	7	8
421	137301.47	320066.33	137301.47	320066.33	Аналитический метод	0.1	Закрепление отсутствует
422	137300.24	320062.91	137300.24	320062.91	Аналитический метод	0.1	Закрепление отсутствует
423	137297.31	320056.39	137297.31	320056.39	Аналитический метод	0.1	Закрепление отсутствует
424	137285.66	320042.94	137285.66	320042.94	Аналитический метод	0.1	Закрепление отсутствует
425	137274.10	320025.13	137274.10	320025.13	Аналитический метод	0.1	Закрепление отсутствует
426	137259.55	319993.48	137259.55	319993.48	Аналитический метод	0.1	Закрепление отсутствует
427	137258.06	319978.85	137258.06	319978.85	Аналитический метод	0.1	Закрепление отсутствует
428	137263.89	319910.43	137263.89	319910.43	Аналитический метод	0.1	Закрепление отсутствует
429	137268.03	319909.23	137268.03	319909.23	Аналитический метод	0.1	Закрепление отсутствует
430	137266.83	319904.36	137266.83	319904.36	Аналитический метод	0.1	Закрепление отсутствует
431	137265.79	319887.62	137265.79	319887.62	Аналитический метод	0.1	Закрепление отсутствует
432	137266.26	319875.13	137266.26	319875.13	Аналитический метод	0.1	Закрепление отсутствует
433	137263.12	319878.58	137263.12	319878.58	Аналитический метод	0.1	Закрепление отсутствует
434	137255.68	319898.66	137255.68	319898.66	Аналитический метод	0.1	Закрепление отсутствует
435	137243.42	319922.68	137243.42	319922.68	Аналитический метод	0.1	Закрепление отсутствует
436	137239.42	319938.07	137239.42	319938.07	Аналитический метод	0.1	Закрепление отсутствует
437	137238.77	319943.36	137238.77	319943.36	Аналитический метод	0.1	Закрепление отсутствует
438	137238.60	319983.72	137238.60	319983.72	Аналитический метод	0.1	Закрепление отсутствует
439	137257.64	320031.32	137257.64	320031.32	Аналитический метод	0.1	Закрепление отсутствует
440	137260.77	320038.30	137260.77	320038.30	Аналитический метод	0.1	Закрепление отсутствует
441	137260.19	320042.23	137260.19	320042.23	Аналитический метод	0.1	Закрепление отсутствует
442	137253.16	320049.72	137253.16	320049.72	Аналитический метод	0.1	Закрепление отсутствует
443	137237.62	320062.07	137237.62	320062.07	Аналитический метод	0.1	Закрепление отсутствует
444	137232.20	320062.43	137232.20	320062.43	Аналитический метод	0.1	Закрепление отсутствует
445	137229.64	320065.52	137229.64	320065.52	Аналитический метод	0.1	Закрепление отсутствует

2. Сведения о характерных точках границ объекта

Обозначение характерных точек границ	Существующие координаты, м		Измененные (уточненные) координаты, м		Метод определения координат характерной точки	Средняя квадратическая погрешность положения характерной точки (Mt), м	Описание обозначения точки на местности (при наличии)
	X	Y	X	Y			
1	2	3	4	5	6	7	8
446	137222.54	320064.27	137222.54	320064.27	Аналитический метод	0.1	Закрепление отсутствует
447	137222.17	320059.26	137222.17	320059.26	Аналитический метод	0.1	Закрепление отсутствует
448	137226.28	320058.53	137226.28	320058.53	Аналитический метод	0.1	Закрепление отсутствует
449	137235.47	320057.84	137235.47	320057.84	Аналитический метод	0.1	Закрепление отсутствует
450	137252.39	320043.21	137252.39	320043.21	Аналитический метод	0.1	Закрепление отсутствует
451	137252.79	320033.41	137252.79	320033.41	Аналитический метод	0.1	Закрепление отсутствует
452	137234.08	319985.59	137234.08	319985.59	Аналитический метод	0.1	Закрепление отсутствует
453	137233.56	319967.82	137233.56	319967.82	Аналитический метод	0.1	Закрепление отсутствует
454	137234.10	319957.86	137234.10	319957.86	Аналитический метод	0.1	Закрепление отсутствует
455	137234.08	319940.93	137234.08	319940.93	Аналитический метод	0.1	Закрепление отсутствует
456	137238.92	319921.09	137238.92	319921.09	Аналитический метод	0.1	Закрепление отсутствует
457	137251.40	319896.81	137251.40	319896.81	Аналитический метод	0.1	Закрепление отсутствует
458	137261.82	319868.48	137261.82	319868.48	Аналитический метод	0.1	Закрепление отсутствует
459	137265.77	319859.29	137265.77	319859.29	Аналитический метод	0.1	Закрепление отсутствует
460	137266.08	319821.32	137266.08	319821.32	Аналитический метод	0.1	Закрепление отсутствует
461	137276.38	319757.50	137276.38	319757.50	Аналитический метод	0.1	Закрепление отсутствует
462	137277.22	319753.87	137277.22	319753.87	Аналитический метод	0.1	Закрепление отсутствует
463	137273.89	319753.14	137273.89	319753.14	Аналитический метод	0.1	Закрепление отсутствует
464	137264.88	319778.50	137264.88	319778.50	Аналитический метод	0.1	Закрепление отсутствует
465	137241.71	319823.03	137241.71	319823.03	Аналитический метод	0.1	Закрепление отсутствует
466	137183.88	319891.65	137183.88	319891.65	Аналитический метод	0.1	Закрепление отсутствует
467	137169.75	319919.15	137169.75	319919.15	Аналитический метод	0.1	Закрепление отсутствует
468	137164.76	319975.32	137164.76	319975.32	Аналитический метод	0.1	Закрепление отсутствует
469	137147.43	319997.49	137147.43	319997.49	Аналитический метод	0.1	Закрепление отсутствует
470	137123.45	320011.25	137123.45	320011.25	Аналитический метод	0.1	Закрепление отсутствует

2. Сведения о характерных точках границ объекта

Обозначение характерных точек границ	Существующие координаты, м		Измененные (уточненные) координаты, м		Метод определения координат характерной точки	Средняя квадратическая погрешность положения характерной точки (M _t), м	Описание обозначения точки на местности (при наличии)
	X	Y	X	Y			
1	2	3	4	5	6	7	8
471	137068.58	320028.16	137068.58	320028.16	Аналитический метод	0.1	Закрепление отсутствует
472	137066.14	320029.50	137066.14	320029.50	Аналитический метод	0.1	Закрепление отсутствует
473	137060.11	320036.97	137060.11	320036.97	Аналитический метод	0.1	Закрепление отсутствует
474	137056.37	320041.86	137056.37	320041.86	Аналитический метод	0.1	Закрепление отсутствует
475	137045.84	320054.15	137045.84	320054.15	Аналитический метод	0.1	Закрепление отсутствует
476	137035.50	320059.83	137035.50	320059.83	Аналитический метод	0.1	Закрепление отсутствует
477	137030.32	320065.65	137030.32	320065.65	Аналитический метод	0.1	Закрепление отсутствует
478	137023.86	320076.20	137023.86	320076.20	Аналитический метод	0.1	Закрепление отсутствует
479	137011.00	320102.36	137011.00	320102.36	Аналитический метод	0.1	Закрепление отсутствует
480	137001.72	320111.98	137001.72	320111.98	Аналитический метод	0.1	Закрепление отсутствует
481	136989.52	320114.80	136989.52	320114.80	Аналитический метод	0.1	Закрепление отсутствует
482	136972.40	320115.03	136972.40	320115.03	Аналитический метод	0.1	Закрепление отсутствует
483	136950.85	320113.29	136950.85	320113.29	Аналитический метод	0.1	Закрепление отсутствует
484	136939.99	320111.30	136939.99	320111.30	Аналитический метод	0.1	Закрепление отсутствует
485	136913.80	320102.79	136913.80	320102.79	Аналитический метод	0.1	Закрепление отсутствует
486	136911.20	320095.97	136911.20	320095.97	Аналитический метод	0.1	Закрепление отсутствует
487	136836.55	320092.45	136836.55	320092.45	Аналитический метод	0.1	Закрепление отсутствует
488	136785.34	320095.45	136785.34	320095.45	Аналитический метод	0.1	Закрепление отсутствует
489	136779.05	320090.63	136779.05	320090.63	Аналитический метод	0.1	Закрепление отсутствует
490	136777.34	320106.94	136777.34	320106.94	Аналитический метод	0.1	Закрепление отсутствует
491	136758.83	320105.10	136758.83	320105.10	Аналитический метод	0.1	Закрепление отсутствует
492	136744.06	320099.65	136744.06	320099.65	Аналитический метод	0.1	Закрепление отсутствует
493	136732.56	320114.29	136732.56	320114.29	Аналитический метод	0.1	Закрепление отсутствует
494	136741.88	320130.98	136741.88	320130.98	Аналитический метод	0.1	Закрепление отсутствует
495	136748.77	320155.58	136748.77	320155.58	Аналитический метод	0.1	Закрепление отсутствует

2. Сведения о характерных точках границ объекта

Обозначение характерных точек границ	Существующие координаты, м		Измененные (уточненные) координаты, м		Метод определения координат характерной точки	Средняя квадратическая погрешность положения характерной точки (Mt), м	Описание обозначения точки на местности (при наличии)
	X	Y	X	Y			
1	2	3	4	5	6	7	8
496	136742.21	320157.51	136742.21	320157.51	Аналитический метод	0.1	Закрепление отсутствует
497	136735.85	320167.94	136735.85	320167.94	Аналитический метод	0.1	Закрепление отсутствует
498	136733.73	320170.56	136733.73	320170.56	Аналитический метод	0.1	Закрепление отсутствует
499	136732.56	320173.33	136732.56	320173.33	Аналитический метод	0.1	Закрепление отсутствует
500	136730.78	320176.26	136730.78	320176.26	Аналитический метод	0.1	Закрепление отсутствует
501	136731.41	320178.98	136731.41	320178.98	Аналитический метод	0.1	Закрепление отсутствует
502	136732.60	320180.41	136732.60	320180.41	Аналитический метод	0.1	Закрепление отсутствует
503	136734.23	320182.92	136734.23	320182.92	Аналитический метод	0.1	Закрепление отсутствует
504	136737.40	320186.68	136737.40	320186.68	Аналитический метод	0.1	Закрепление отсутствует
505	136740.59	320190.02	136740.59	320190.02	Аналитический метод	0.1	Закрепление отсутствует
506	136745.82	320195.50	136745.82	320195.50	Аналитический метод	0.1	Закрепление отсутствует
507	136754.85	320203.94	136754.85	320203.94	Аналитический метод	0.1	Закрепление отсутствует
508	136758.70	320204.30	136758.70	320204.30	Аналитический метод	0.1	Закрепление отсутствует
509	136760.59	320206.30	136760.59	320206.30	Аналитический метод	0.1	Закрепление отсутствует
510	136758.86	320207.94	136758.86	320207.94	Аналитический метод	0.1	Закрепление отсутствует
511	136769.28	320219.05	136769.28	320219.05	Аналитический метод	0.1	Закрепление отсутствует
512	136777.05	320219.43	136777.05	320219.43	Аналитический метод	0.1	Закрепление отсутствует
513	136787.85	320213.96	136787.85	320213.96	Аналитический метод	0.1	Закрепление отсутствует
514	136801.28	320215.80	136801.28	320215.80	Аналитический метод	0.1	Закрепление отсутствует
515	136811.18	320220.59	136811.18	320220.59	Аналитический метод	0.1	Закрепление отсутствует
516	136811.77	320231.41	136811.77	320231.41	Аналитический метод	0.1	Закрепление отсутствует
517	136806.76	320231.40	136806.76	320231.40	Аналитический метод	0.1	Закрепление отсутствует
518	136805.39	320226.23	136805.39	320226.23	Аналитический метод	0.1	Закрепление отсутствует
519	136799.69	320220.33	136799.69	320220.33	Аналитический метод	0.1	Закрепление отсутствует
520	136791.30	320218.13	136791.30	320218.13	Аналитический метод	0.1	Закрепление отсутствует

2. Сведения о характерных точках границ объекта

Обозначение характерных точек границ	Существующие координаты, м		Измененные (уточненные) координаты, м		Метод определения координат характерной точки	Средняя квадратическая погрешность положения характерной точки (M _t), м	Описание обозначения точки на местности (при наличии)
	X	Y	X	Y			
1	2	3	4	5	6	7	8
521	136785.98	320219.29	136785.98	320219.29	Аналитический метод	0.1	Закрепление отсутствует
522	136776.19	320226.58	136776.19	320226.58	Аналитический метод	0.1	Закрепление отсутствует
523	136774.56	320227.58	136774.56	320227.58	Аналитический метод	0.1	Закрепление отсутствует
524	136773.49	320227.97	136773.49	320227.97	Аналитический метод	0.1	Закрепление отсутствует
525	136772.09	320229.33	136772.09	320229.33	Аналитический метод	0.1	Закрепление отсутствует
526	136739.65	320197.30	136739.65	320197.30	Аналитический метод	0.1	Закрепление отсутствует
527	136731.41	320202.52	136731.41	320202.52	Аналитический метод	0.1	Закрепление отсутствует
528	136729.76	320213.66	136729.76	320213.66	Аналитический метод	0.1	Закрепление отсутствует
529	136727.12	320220.49	136727.12	320220.49	Аналитический метод	0.1	Закрепление отсутствует
530	136726.67	320224.71	136726.67	320224.71	Аналитический метод	0.1	Закрепление отсутствует
531	136726.62	320224.86	136726.62	320224.86	Аналитический метод	0.1	Закрепление отсутствует
532	136725.74	320224.77	136725.74	320224.77	Аналитический метод	0.1	Закрепление отсутствует
533	136724.27	320239.73	136724.27	320239.73	Аналитический метод	0.1	Закрепление отсутствует
534	136760.37	320311.97	136760.37	320311.97	Аналитический метод	0.1	Закрепление отсутствует
535	136765.83	320329.05	136765.83	320329.05	Аналитический метод	0.1	Закрепление отсутствует
536	136766.06	320329.91	136766.06	320329.91	Аналитический метод	0.1	Закрепление отсутствует
537	136771.38	320347.54	136771.38	320347.54	Аналитический метод	0.1	Закрепление отсутствует
538	136776.02	320360.98	136776.02	320360.98	Аналитический метод	0.1	Закрепление отсутствует
539	136786.51	320393.84	136786.51	320393.84	Аналитический метод	0.1	Закрепление отсутствует
540	136797.96	320415.24	136797.96	320415.24	Аналитический метод	0.1	Закрепление отсутствует
541	136809.58	320444.50	136809.58	320444.50	Аналитический метод	0.1	Закрепление отсутствует
542	136807.66	320462.74	136807.66	320462.74	Аналитический метод	0.1	Закрепление отсутствует
543	136813.29	320463.40	136813.29	320463.40	Аналитический метод	0.1	Закрепление отсутствует
544	136821.34	320438.07	136821.34	320438.07	Аналитический метод	0.1	Закрепление отсутствует
545	136837.09	320398.14	136837.09	320398.14	Аналитический метод	0.1	Закрепление отсутствует

2. Сведения о характерных точках границ объекта

Обозначение характерных точек границ	Существующие координаты, м		Измененные (уточненные) координаты, м		Метод определения координат характерной точки	Средняя квадратическая погрешность положения характерной точки (M _t), м	Описание обозначения точки на местности (при наличии)
	X	Y	X	Y			
1	2	3	4	5	6	7	8
546	136834.62	320393.97	136834.62	320393.97	Аналитический метод	0.1	Закрепление отсутствует
547	136837.60	320392.95	136837.60	320392.95	Аналитический метод	0.1	Закрепление отсутствует
548	136840.69	320391.90	136840.69	320391.90	Аналитический метод	0.1	Закрепление отсутствует
549	136842.34	320392.57	136842.34	320392.57	Аналитический метод	0.1	Закрепление отсутствует
550	136843.70	320396.12	136843.70	320396.12	Аналитический метод	0.1	Закрепление отсутствует
551	136830.40	320431.59	136830.40	320431.59	Аналитический метод	0.1	Закрепление отсутствует
552	136825.84	320439.91	136825.84	320439.91	Аналитический метод	0.1	Закрепление отсутствует
553	136816.11	320470.56	136816.11	320470.56	Аналитический метод	0.1	Закрепление отсутствует
554	136804.96	320484.51	136804.96	320484.51	Аналитический метод	0.1	Закрепление отсутствует
555	136784.37	320503.74	136784.37	320503.74	Аналитический метод	0.1	Закрепление отсутствует
556	136783.74	320510.06	136783.74	320510.06	Аналитический метод	0.1	Закрепление отсутствует
557	136793.69	320515.32	136793.69	320515.32	Аналитический метод	0.1	Закрепление отсутствует
558	136854.71	320519.01	136854.71	320519.01	Аналитический метод	0.1	Закрепление отсутствует
559	136869.92	320504.56	136869.92	320504.56	Аналитический метод	0.1	Закрепление отсутствует
560	136870.73	320503.68	136870.73	320503.68	Аналитический метод	0.1	Закрепление отсутствует
561	136905.52	320488.56	136905.52	320488.56	Аналитический метод	0.1	Закрепление отсутствует
562	136921.11	320484.47	136921.11	320484.47	Аналитический метод	0.1	Закрепление отсутствует
563	136993.39	320490.36	136993.39	320490.36	Аналитический метод	0.1	Закрепление отсутствует
564	137029.96	320493.30	137029.96	320493.30	Аналитический метод	0.1	Закрепление отсутствует
565	137066.65	320496.42	137066.65	320496.42	Аналитический метод	0.1	Закрепление отсутствует
566	137079.89	320490.25	137079.89	320490.25	Аналитический метод	0.1	Закрепление отсутствует
567	137081.13	320491.30	137081.13	320491.30	Аналитический метод	0.1	Закрепление отсутствует
568	137083.00	320495.42	137083.00	320495.42	Аналитический метод	0.1	Закрепление отсутствует
569	137078.60	320497.58	137078.60	320497.58	Аналитический метод	0.1	Закрепление отсутствует
570	137071.18	320499.92	137071.18	320499.92	Аналитический метод	0.1	Закрепление отсутствует

2. Сведения о характерных точках границ объекта

Обозначение характерных точек границ	Существующие координаты, м		Измененные (уточненные) координаты, м		Метод определения координат характерной точки	Средняя квадратическая погрешность положения характерной точки (Mt), м	Описание обозначения точки на местности (при наличии)
	X	Y	X	Y			
1	2	3	4	5	6	7	8
571	137067.43	320501.19	137067.43	320501.19	Аналитический метод	0.1	Закрепление отсутствует
572	136971.29	320493.75	136971.29	320493.75	Аналитический метод	0.1	Закрепление отсутствует
573	136971.04	320496.32	136971.04	320496.32	Аналитический метод	0.1	Закрепление отсутствует
574	136967.26	320496.03	136967.26	320496.03	Аналитический метод	0.1	Закрепление отсутствует
575	136966.29	320495.85	136966.29	320495.85	Аналитический метод	0.1	Закрепление отсутствует
576	136964.21	320492.97	136964.21	320492.97	Аналитический метод	0.1	Закрепление отсутствует
577	136956.39	320492.05	136956.39	320492.05	Аналитический метод	0.1	Закрепление отсутствует
578	136921.30	320489.09	136921.30	320489.09	Аналитический метод	0.1	Закрепление отсутствует
579	136906.79	320492.98	136906.79	320492.98	Аналитический метод	0.1	Закрепление отсутствует
580	136873.72	320507.15	136873.72	320507.15	Аналитический метод	0.1	Закрепление отсутствует
581	136871.17	320509.82	136871.17	320509.82	Аналитический метод	0.1	Закрепление отсутствует
582	136870.67	320511.03	136870.67	320511.03	Аналитический метод	0.1	Закрепление отсутствует
583	136871.51	320511.91	136871.51	320511.91	Аналитический метод	0.1	Закрепление отсутствует
584	136871.20	320512.65	136871.20	320512.65	Аналитический метод	0.1	Закрепление отсутствует
585	136868.83	320514.90	136868.83	320514.90	Аналитический метод	0.1	Закрепление отсутствует
586	136866.94	320512.91	136866.94	320512.91	Аналитический метод	0.1	Закрепление отсутствует
587	136856.02	320523.29	136856.02	320523.29	Аналитический метод	0.1	Закрепление отсутствует
588	136845.56	320523.20	136845.56	320523.20	Аналитический метод	0.1	Закрепление отсутствует
589	136777.66	320519.77	136777.66	320519.77	Аналитический метод	0.1	Закрепление отсутствует
590	136778.64	320501.42	136778.64	320501.42	Аналитический метод	0.1	Закрепление отсутствует
591	136798.13	320484.36	136798.13	320484.36	Аналитический метод	0.1	Закрепление отсутствует
592	136801.82	320470.40	136801.82	320470.40	Аналитический метод	0.1	Закрепление отсутствует
593	136803.61	320448.03	136803.61	320448.03	Аналитический метод	0.1	Закрепление отсутствует
594	136799.74	320433.06	136799.74	320433.06	Аналитический метод	0.1	Закрепление отсутствует
595	136793.49	320417.01	136793.49	320417.01	Аналитический метод	0.1	Закрепление отсутствует

2. Сведения о характерных точках границ объекта

Обозначение характерных точек границ	Существующие координаты, м		Измененные (уточненные) координаты, м		Метод определения координат характерной точки	Средняя квадратическая погрешность положения характерной точки (M _t), м	Описание обозначения точки на местности (при наличии)
	X	Y	X	Y			
1	2	3	4	5	6	7	8
596	136784.12	320401.43	136784.12	320401.43	Аналитический метод	0.1	Закрепление отсутствует
597	136782.73	320397.25	136782.73	320397.25	Аналитический метод	0.1	Закрепление отсутствует
598	136772.07	320366.84	136772.07	320366.84	Аналитический метод	0.1	Закрепление отсутствует
599	136764.74	320349.17	136764.74	320349.17	Аналитический метод	0.1	Закрепление отсутствует
600	136753.93	320313.93	136753.93	320313.93	Аналитический метод	0.1	Закрепление отсутствует
601	136719.34	320240.72	136719.34	320240.72	Аналитический метод	0.1	Закрепление отсутствует
602	136723.69	320200.41	136723.69	320200.41	Аналитический метод	0.1	Закрепление отсутствует
603	136724.45	320177.43	136724.45	320177.43	Аналитический метод	0.1	Закрепление отсутствует
604	136740.95	320149.27	136740.95	320149.27	Аналитический метод	0.1	Закрепление отсутствует
605	136737.28	320133.20	136737.28	320133.20	Аналитический метод	0.1	Закрепление отсутствует
606	136730.19	320121.35	136730.19	320121.35	Аналитический метод	0.1	Закрепление отсутствует
607	136721.02	320108.44	136721.02	320108.44	Аналитический метод	0.1	Закрепление отсутствует
608	136718.81	320099.80	136718.81	320099.80	Аналитический метод	0.1	Закрепление отсутствует
609	136729.37	320085.84	136729.37	320085.84	Аналитический метод	0.1	Закрепление отсутствует
610	136743.47	320085.98	136743.47	320085.98	Аналитический метод	0.1	Закрепление отсутствует
611	136743.18	320089.19	136743.18	320089.19	Аналитический метод	0.1	Закрепление отсутствует
612	136759.41	320092.32	136759.41	320092.32	Аналитический метод	0.1	Закрепление отсутствует
613	136766.77	320094.91	136766.77	320094.91	Аналитический метод	0.1	Закрепление отсутствует
614	136772.13	320094.59	136772.13	320094.59	Аналитический метод	0.1	Закрепление отсутствует
615	136774.20	320088.43	136774.20	320088.43	Аналитический метод	0.1	Закрепление отсутствует
616	136781.78	320078.26	136781.78	320078.26	Аналитический метод	0.1	Закрепление отсутствует
617	136778.21	320071.17	136778.21	320071.17	Аналитический метод	0.1	Закрепление отсутствует
618	136782.30	320066.17	136782.30	320066.17	Аналитический метод	0.1	Закрепление отсутствует
619	136786.57	320068.23	136786.57	320068.23	Аналитический метод	0.1	Закрепление отсутствует
620	136784.40	320072.55	136784.40	320072.55	Аналитический метод	0.1	Закрепление отсутствует

2. Сведения о характерных точках границ объекта

Обозначение характерных точек границ	Существующие координаты, м		Измененные (уточненные) координаты, м		Метод определения координат характерной точки	Средняя квадратическая погрешность положения характерной точки (Mt), м	Описание обозначения точки на местности (при наличии)
	X	Y	X	Y			
1	2	3	4	5	6	7	8
621	136786.15	320076.52	136786.15	320076.52	Аналитический метод	0.1	Закрепление отсутствует
622	136789.11	320077.04	136789.11	320077.04	Аналитический метод	0.1	Закрепление отсутствует
623	136790.51	320076.30	136790.51	320076.30	Аналитический метод	0.1	Закрепление отсутствует
624	136800.27	320070.08	136800.27	320070.08	Аналитический метод	0.1	Закрепление отсутствует
625	136830.63	320058.37	136830.63	320058.37	Аналитический метод	0.1	Закрепление отсутствует
626	136844.62	320043.86	136844.62	320043.86	Аналитический метод	0.1	Закрепление отсутствует
627	136860.28	320042.79	136860.28	320042.79	Аналитический метод	0.1	Закрепление отсутствует
628	136880.30	320038.00	136880.30	320038.00	Аналитический метод	0.1	Закрепление отсутствует
629	136895.15	320029.02	136895.15	320029.02	Аналитический метод	0.1	Закрепление отсутствует
630	136910.14	320022.51	136910.14	320022.51	Аналитический метод	0.1	Закрепление отсутствует
631	136932.13	320022.44	136932.13	320022.44	Аналитический метод	0.1	Закрепление отсутствует
632	136955.24	320023.54	136955.24	320023.54	Аналитический метод	0.1	Закрепление отсутствует
633	136964.33	320016.29	136964.33	320016.29	Аналитический метод	0.1	Закрепление отсутствует
634	136977.15	319989.33	136977.15	319989.33	Аналитический метод	0.1	Закрепление отсутствует
635	136986.91	319971.86	136986.91	319971.86	Аналитический метод	0.1	Закрепление отсутствует
636	136995.42	319964.36	136995.42	319964.36	Аналитический метод	0.1	Закрепление отсутствует
637	137006.76	319964.53	137006.76	319964.53	Аналитический метод	0.1	Закрепление отсутствует
638	137025.05	319973.06	137025.05	319973.06	Аналитический метод	0.1	Закрепление отсутствует
639	137043.75	319964.24	137043.75	319964.24	Аналитический метод	0.1	Закрепление отсутствует
640	137047.04	319963.39	137047.04	319963.39	Аналитический метод	0.1	Закрепление отсутствует
641	137047.22	319963.75	137047.22	319963.75	Аналитический метод	0.1	Закрепление отсутствует
642	137049.56	319962.64	137049.56	319962.64	Аналитический метод	0.1	Закрепление отсутствует
643	137050.94	319965.63	137050.94	319965.63	Аналитический метод	0.1	Закрепление отсутствует
644	137024.66	319978.23	137024.66	319978.23	Аналитический метод	0.1	Закрепление отсутствует
645	137009.26	319970.73	137009.26	319970.73	Аналитический метод	0.1	Закрепление отсутствует

2. Сведения о характерных точках границ объекта

Обозначение характерных точек границ	Существующие координаты, м		Измененные (уточненные) координаты, м		Метод определения координат характерной точки	Средняя квадратическая погрешность положения характерной точки (Mt), м	Описание обозначения точки на местности (при наличии)
	X	Y	X	Y			
1	2	3	4	5	6	7	8
646	137002.69	319969.87	137002.69	319969.87	Аналитический метод	0.1	Закрепление отсутствует
647	136997.12	319969.26	136997.12	319969.26	Аналитический метод	0.1	Закрепление отсутствует
648	136990.79	319975.09	136990.79	319975.09	Аналитический метод	0.1	Закрепление отсутствует
649	136976.59	320003.76	136976.59	320003.76	Аналитический метод	0.1	Закрепление отсутствует
650	136976.45	320003.79	136976.45	320003.79	Аналитический метод	0.1	Закрепление отсутствует
651	136972.40	320012.13	136972.40	320012.13	Аналитический метод	0.1	Закрепление отсутствует
652	136972.40	320012.23	136972.40	320012.23	Аналитический метод	0.1	Закрепление отсутствует
653	136963.52	320030.16	136963.52	320030.16	Аналитический метод	0.1	Закрепление отсутствует
654	136910.74	320027.24	136910.74	320027.24	Аналитический метод	0.1	Закрепление отсутствует
655	136910.28	320027.31	136910.28	320027.31	Аналитический метод	0.1	Закрепление отсутствует
656	136898.35	320032.56	136898.35	320032.56	Аналитический метод	0.1	Закрепление отсутствует
657	136897.22	320033.19	136897.22	320033.19	Аналитический метод	0.1	Закрепление отсутствует
658	136873.53	320048.44	136873.53	320048.44	Аналитический метод	0.1	Закрепление отсутствует
659	136872.80	320047.39	136872.80	320047.39	Аналитический метод	0.1	Закрепление отсутствует
660	136863.75	320049.72	136863.75	320049.72	Аналитический метод	0.1	Закрепление отсутствует
661	136844.11	320051.22	136844.11	320051.22	Аналитический метод	0.1	Закрепление отсутствует
662	136833.19	320062.35	136833.19	320062.35	Аналитический метод	0.1	Закрепление отсутствует
663	136802.23	320074.38	136802.23	320074.38	Аналитический метод	0.1	Закрепление отсутствует
664	136793.21	320079.93	136793.21	320079.93	Аналитический метод	0.1	Закрепление отсутствует
665	136782.44	320085.25	136782.44	320085.25	Аналитический метод	0.1	Закрепление отсутствует
666	136782.42	320085.81	136782.42	320085.81	Аналитический метод	0.1	Закрепление отсутствует
667	136787.56	320089.87	136787.56	320089.87	Аналитический метод	0.1	Закрепление отсутствует
668	136834.08	320085.90	136834.08	320085.90	Аналитический метод	0.1	Закрепление отсутствует
669	136911.92	320090.62	136911.92	320090.62	Аналитический метод	0.1	Закрепление отсутствует
670	136939.52	320098.76	136939.52	320098.76	Аналитический метод	0.1	Закрепление отсутствует

2. Сведения о характерных точках границ объекта

Обозначение характерных точек границ	Существующие координаты, м		Измененные (уточненные) координаты, м		Метод определения координат характерной точки	Средняя квадратическая погрешность положения характерной точки (Mt), м	Описание обозначения точки на местности (при наличии)
	X	Y	X	Y			
1	2	3	4	5	6	7	8
671	136942.68	320089.02	136942.68	320089.02	Аналитический метод	0.1	Закрепление отсутствует
672	136948.56	320085.26	136948.56	320085.26	Аналитический метод	0.1	Закрепление отсутствует
673	136954.63	320080.41	136954.63	320080.41	Аналитический метод	0.1	Закрепление отсутствует
674	136964.96	320070.05	136964.96	320070.05	Аналитический метод	0.1	Закрепление отсутствует
675	136964.67	320069.76	136964.67	320069.76	Аналитический метод	0.1	Закрепление отсутствует
676	136967.79	320066.61	136967.79	320066.61	Аналитический метод	0.1	Закрепление отсутствует
677	136968.09	320066.91	136968.09	320066.91	Аналитический метод	0.1	Закрепление отсутствует
678	136976.84	320058.14	136976.84	320058.14	Аналитический метод	0.1	Закрепление отсутствует
679	136980.70	320061.99	136980.70	320061.99	Аналитический метод	0.1	Закрепление отсутствует
680	136978.81	320064.70	-	-	Аналитический метод	0	-
3	-	-	136978.73	320064.64	Аналитический метод	0.1	Закрепление отсутствует
681	136975.68	320067.59	136975.68	320067.59	Аналитический метод	0.1	Закрепление отсутствует
682	136957.57	320083.70	136957.57	320083.70	Аналитический метод	0.1	Закрепление отсутствует
683	136953.02	320087.40	136953.02	320087.40	Аналитический метод	0.1	Закрепление отсутствует
684	136953.29	320099.13	136953.29	320099.13	Аналитический метод	0.1	Закрепление отсутствует
685	136958.08	320104.14	136958.08	320104.14	Аналитический метод	0.1	Закрепление отсутствует
686	136962.87	320105.35	136962.87	320105.35	Аналитический метод	0.1	Закрепление отсутствует
687	136985.92	320107.01	136985.92	320107.01	Аналитический метод	0.1	Закрепление отсутствует
688	136998.80	320104.45	136998.80	320104.45	Аналитический метод	0.1	Закрепление отсутствует
689	137004.54	320098.48	137004.54	320098.48	Аналитический метод	0.1	Закрепление отсутствует
690	137008.47	320093.59	137008.47	320093.59	Аналитический метод	0.1	Закрепление отсутствует
691	137023.98	320062.62	137023.98	320062.62	Аналитический метод	0.1	Закрепление отсутствует
692	137042.45	320048.66	137042.45	320048.66	Аналитический метод	0.1	Закрепление отсутствует
693	137053.45	320035.97	137053.45	320035.97	Аналитический метод	0.1	Закрепление отсутствует
694	137064.20	320023.89	137064.20	320023.89	Аналитический метод	0.1	Закрепление отсутствует

